



eastwater



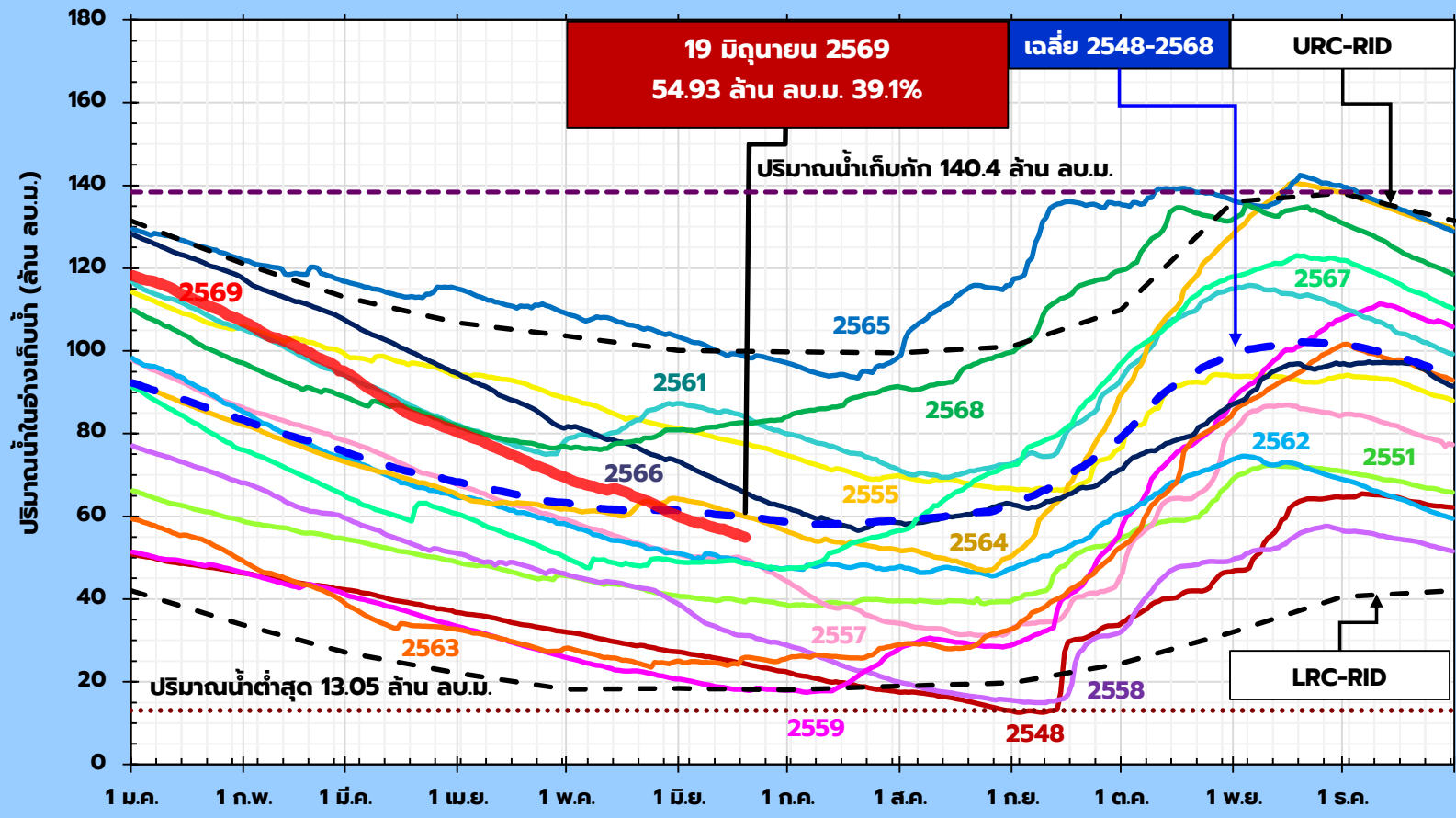

**สรุปปริมาณน้ำ
พื้นที่จังหวัดระยองและชลบุรี
และ มาตรการป้องกัน
การขาดแคลนน้ำปี 2569**

วันที่ 19 มิถุนายน 2569

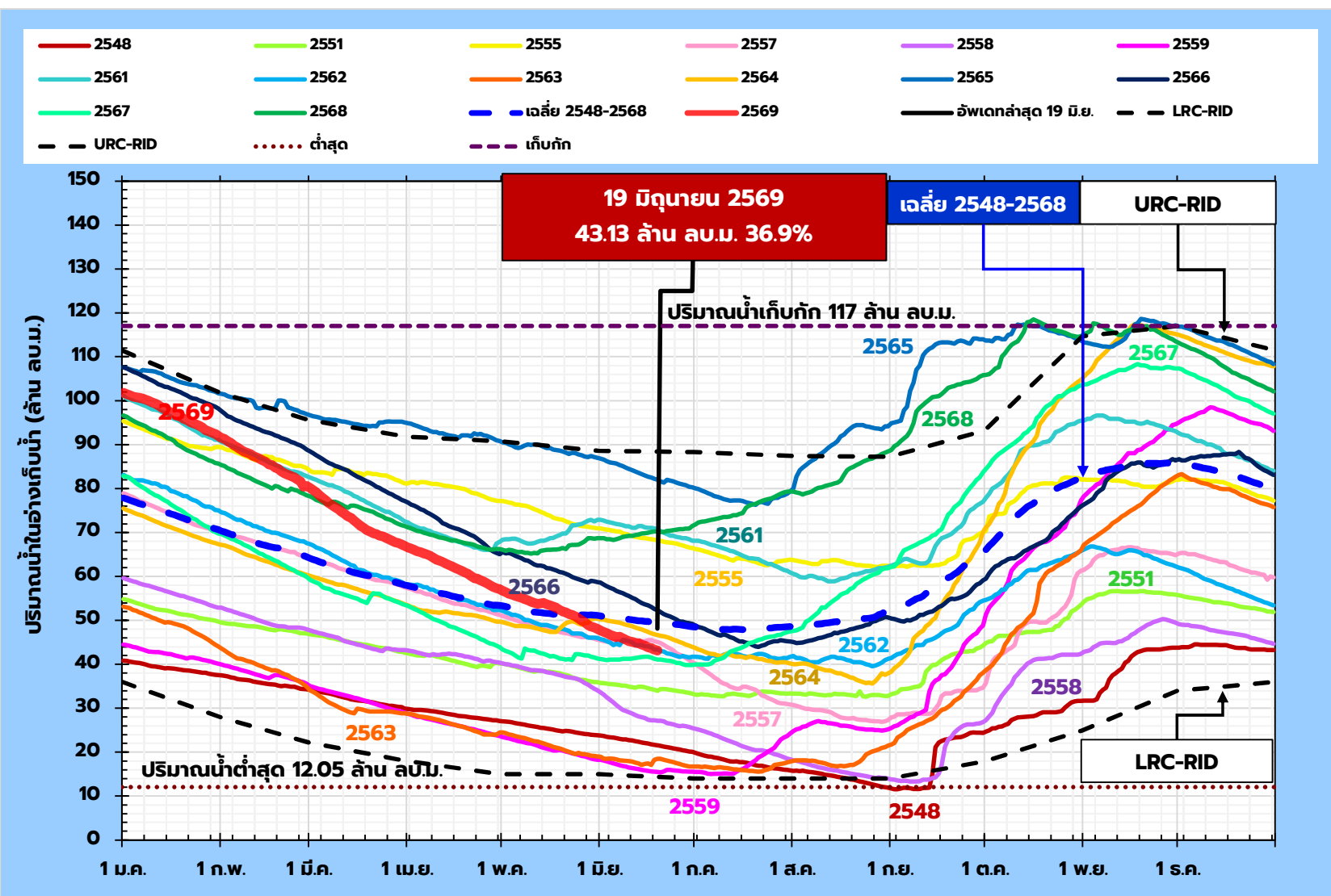
ปริมาณน้ำในอ่างเก็บน้ำพื้นที่ชลบุรี - ระยอง วันที่ 19 มิถุนายน 2569

รายการ	ชลบุรี		ระยอง			ประแสร์
	2 อ่างฯ ชลบุรี		3 อ่างฯ ระยอง			
	บางพระ	หนองค้อ	ดอกกราย	หนองปลาไหล	คลองใหญ่	
ปริมาณน้ำเก็บกัก (ล้าน ลบ.ม.) (เพิ่มความจุชั่วคราว)	117.00	21.40	71.40	163.75	40.10	295.00
		23.40	79.41	187.62	51.10	
ปริมาณน้ำ วันที่ 19 มิ.ย. 69	43.13	11.80	48.75	78.44	23.54	147.96
ร้อยละความจุปกติ (ร้อยละความจุชั่วคราว)	36.9%	55.1%	68.3%	47.9%	58.7%	50.2%
		50.4%	61.4%	41.8%	46.1%	
ปริมาณน้ำใช้การ (หัก Dead Storage) (ล้าน ลบ.ม.)	31.08	10.8	45.75	64.94	14.04	127.96
ปริมาณน้ำทำไหลลงอ่าง (ล้าน ลบ.ม.) วันที่ 18 มิ.ย. 69	0.10	0.00	0.37	0.19	0.19	0.28
	0.10		0.75			
ปริมาณน้ำเมื่อเทียบกับสัปดาห์ก่อน (-ลดลง, +เพิ่มขึ้น) (ล้าน ลบ.ม.)	-1.77	-0.27	-0.09	-2.27	0.83	-5.32
	-2.04		-153			
ปริมาณน้ำแต่ละพื้นที่	54.93 ล้าน ลบ.ม. (39.7%)		150.73 ล้าน ลบ.ม. (54.8%)			
หมายเหตุ ข้อมูลสถานการณ์น้ำมาจากรายงานของกรมชลประทาน ณ วันที่ 19 มิถุนายน 2569	ปกติ 50 - 80%		ฉุกเฉิน 30 - 50%		วิกฤต <30%	

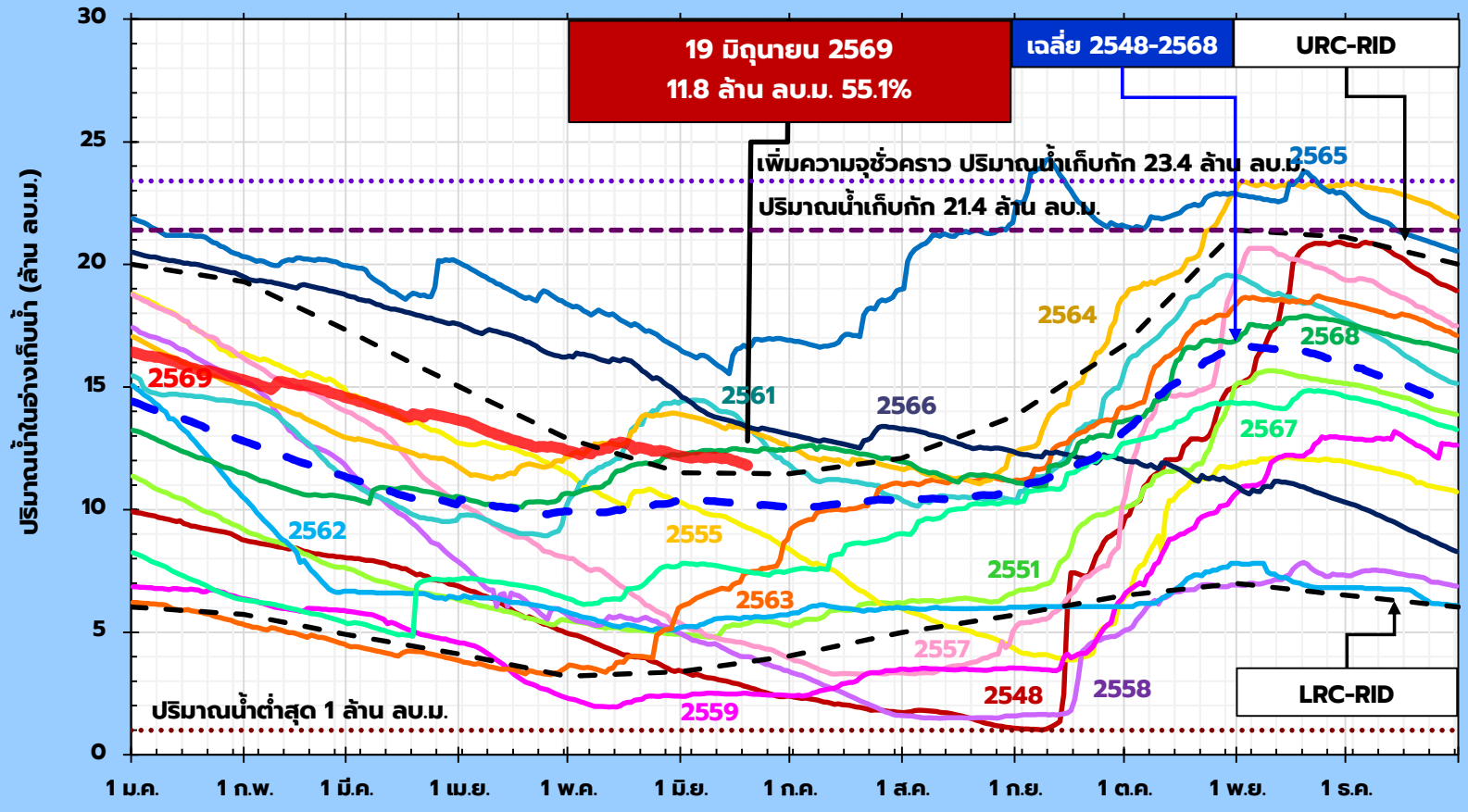

สถานการณ์น้ำของอ่างเก็บน้ำรวม 2 อ่างชลบุรี (บางพระ-หนองค้อ)



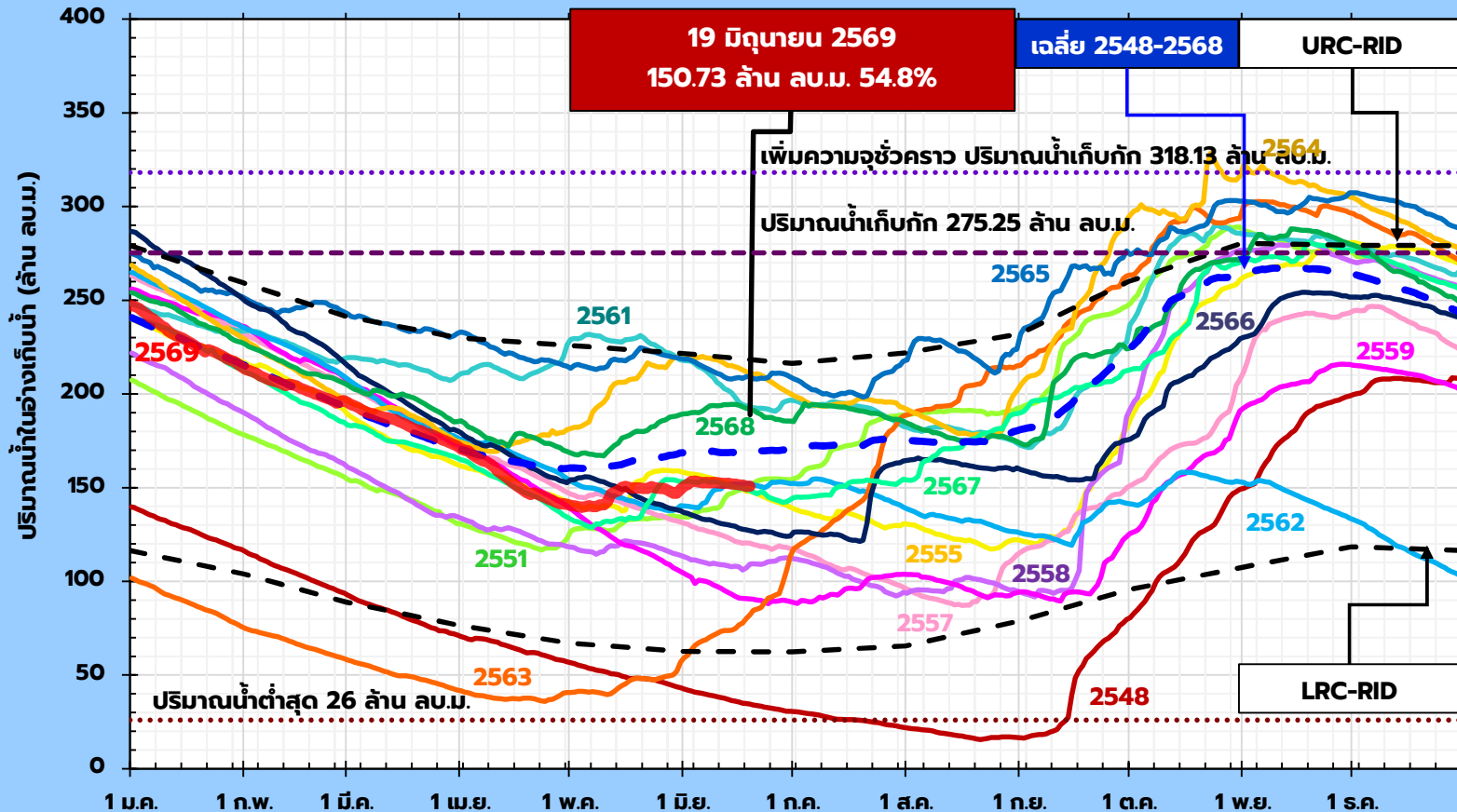

สถานการณ์น้ำของอ่างเก็บน้ำบางพระ



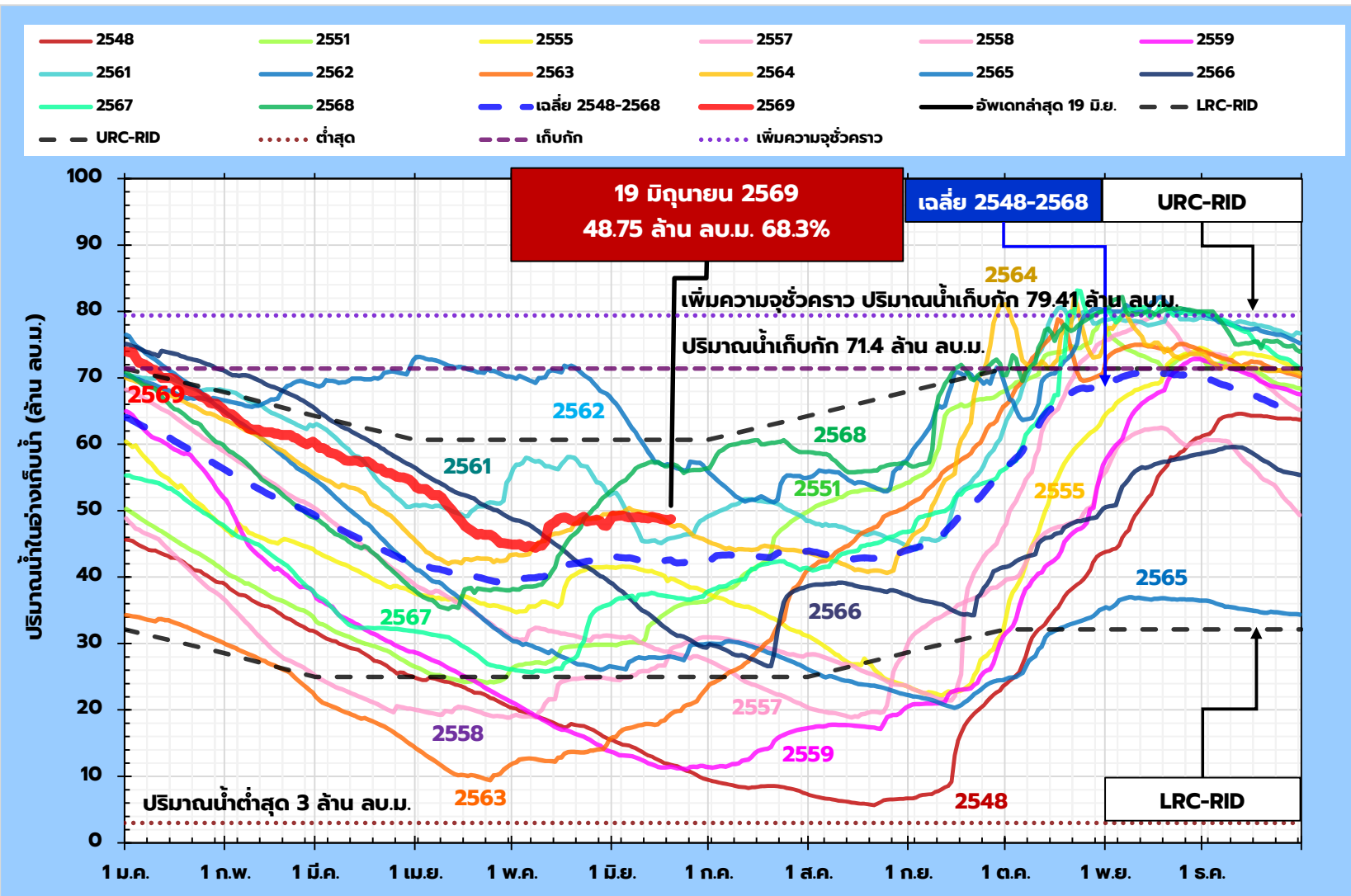
สถานการณ์น้ำของอ่างเก็บน้ำหนองค้อ



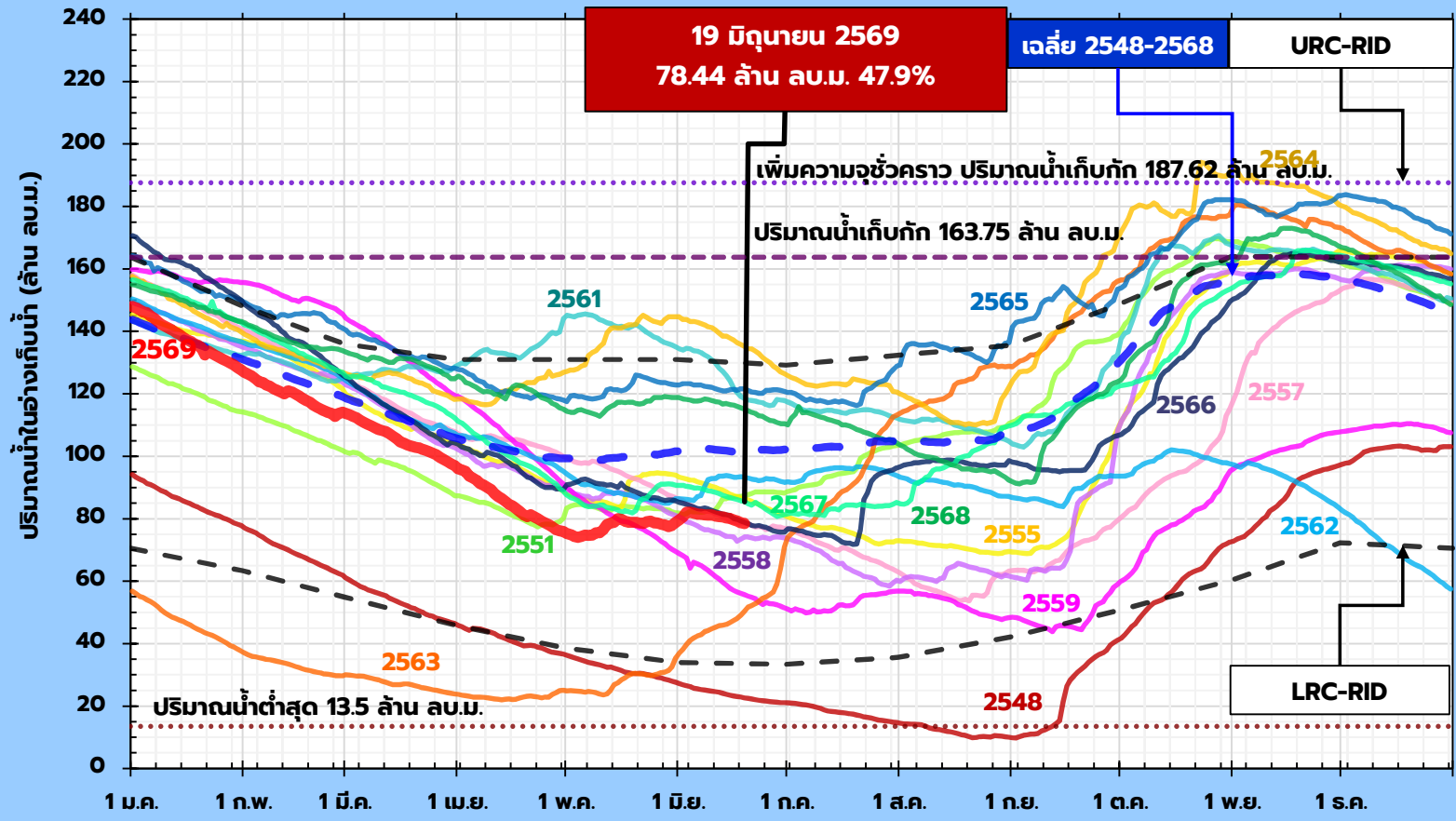

สถานการณ์น้ำของอ่างเก็บน้ำรวม 3 อ่างระยอง (ดอกทราย หลองปลาไหล คลองใหญ่)



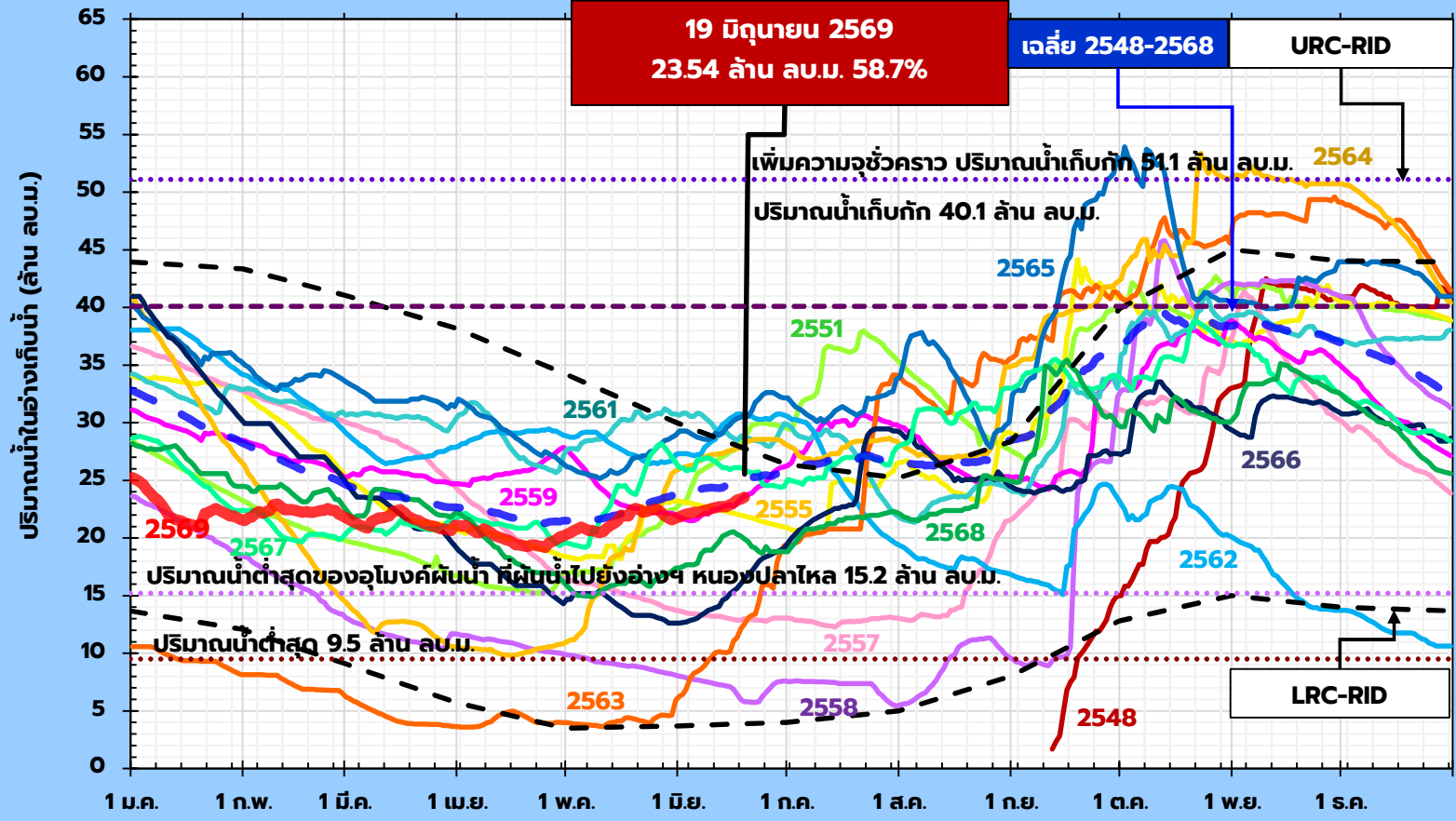
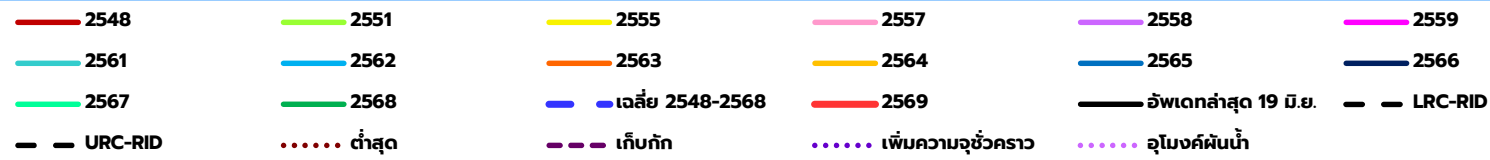
สถานการณ์น้ำของอ่างเก็บน้ำดอกกราย



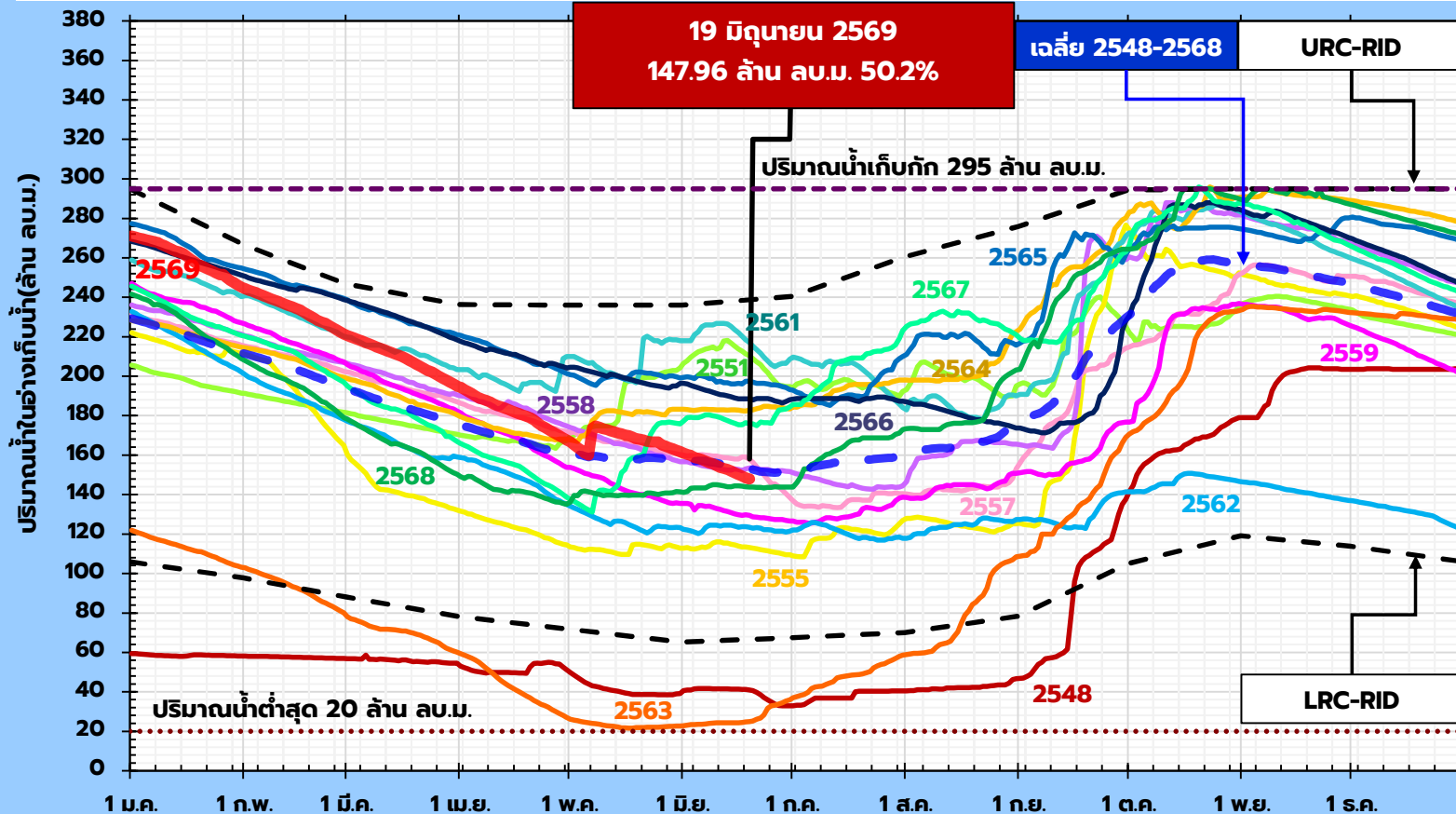

สถานการณ์น้ำของอ่างเก็บน้ำหนองปลาไหล



สถานการณ์น้ำของอ่างเก็บน้ำคลองใหญ่



สถานการณ์น้ำของอ่างเก็บน้ำประแสร์



สรุปงานเตรียมความพร้อมในการป้องกันการขาดแคลนน้ำปี 2569

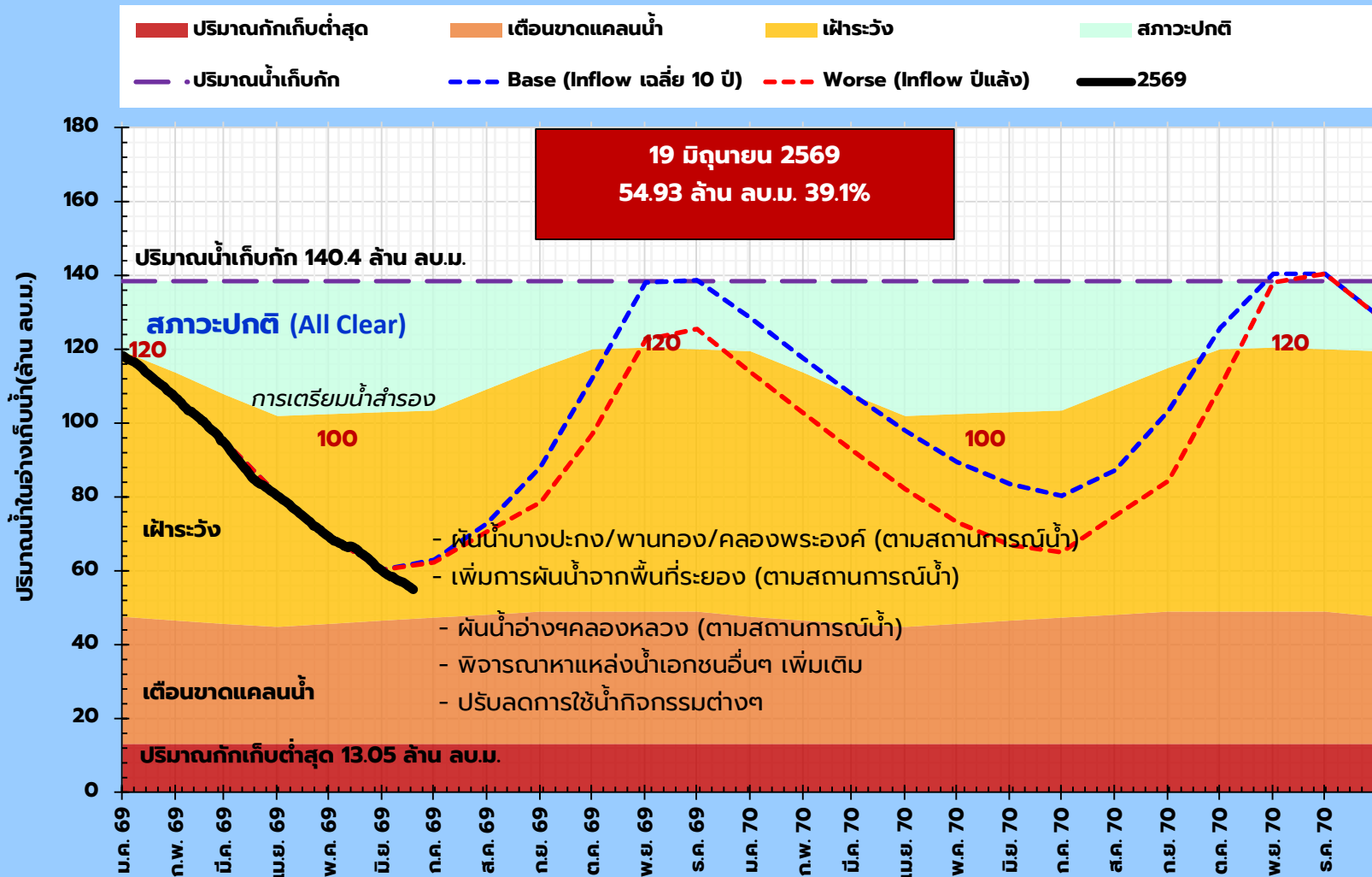
มาตรการ				แผน/ปริมาณน้ำสูบ 2569 (ล้าน ลบ.ม.)												
ลำดับ	แหล่งน้ำ	โครงข่าย	ข้อมูล	ม.ค.	ก.พ.	มี.ค.	เม.ย.	พ.ค.	มิ.ย.	ก.ค.	ส.ค.	ก.ย.	ต.ค.	พ.ย.	ธ.ค.	รวม
1	ประแสร์	ประแสร์ - คลองใหญ่	แผน	6.50	6.50	6.50	6.50	6.50	6.50	6.50	6.50	6.50	6.50	6.50	6.50	78.00
			ผล	4.09	5.47	6.70	6.67	6.55	4.26							
2	ประแสร์	คลองสะพาน - ประแสร์	แผน	0.00	0.00	0.00	0.00	1.25	1.50	3.50	6.25	6.25	6.25	0.00	0.00	25.00
			ผล	0.00	0.00	0.00	0.00	0.97	0.99							
3	ประแสร์	วังตโนด - ประแสร์	แผน	-	-	-	-	-	14.00	14.00	14.00	14.00	14.00	-	-	70.00
			ผล	0.00	0.00	0.00	0.00	0.00	0.00							
4	หนองปลาไหล	ละหารไร่ - หนองปลาไหล	แผน	0.00	0.00	0.00	0.00	0.00	0.00	1.00	2.00	2.00	2.00	0.00	0.00	7.00
			ผล	0.00	0.00	0.00	0.00	0.15	0.74							
5	สระทับมา	สระทับมา - มาบตาพุด - สัตหีบ	แผน	0.50	0.50	0.50	0.50	0.50	0.50	0.50	0.50	0.50	0.50	0.50	0.50	6.00
			ผล	0.00	0.00	0.00	1.03	0.71	0.31							
6	บางพระ	คลองพระองค์/พานทอง - บางพระ	แผน	0.00	0.00	0.00	0.00	0.00	8.75	15.00	15.00	15.00	15.00	8.75	0.00	77.50
			ผล	0.00	0.00	0.00	0.00	0.00	0.00							
7	บางพระ	แม่น้ำบางปะกง - บางพระ	แผน	0.00	0.00	0.00	0.00	0.00	0.00	3.10	6.20	6.00	6.20	3.00	0.00	24.50
			ผล	0.00	0.00	0.00	0.00	0.00	0.00							
8	เอกชน	เอกชน - จะเข็งเตรา - ชลบุรี	แผน	1.50	1.50	1.50	1.50	1.50	1.50	1.50	0.00	0.00	0.00	0.00	1.50	12.00
			ผล	0.00	0.15	0.17	0.48	0.32	0.29							

หมายเหตุ: การสูบน้ำอาจมีการเปลี่ยนแปลงขึ้นกับสถานการณ์น้ำ

Update ล่าสุด วันที่ 18 มิถุนายน 2569

Target Line และการคาดการณ์สถานการณ์น้ำอ่างเก็บน้ำพื้นที่ชลบุรี

อ่างฯ บางพระ + อ่างฯ หนองค้อ



THANK YOU



eastwater

