



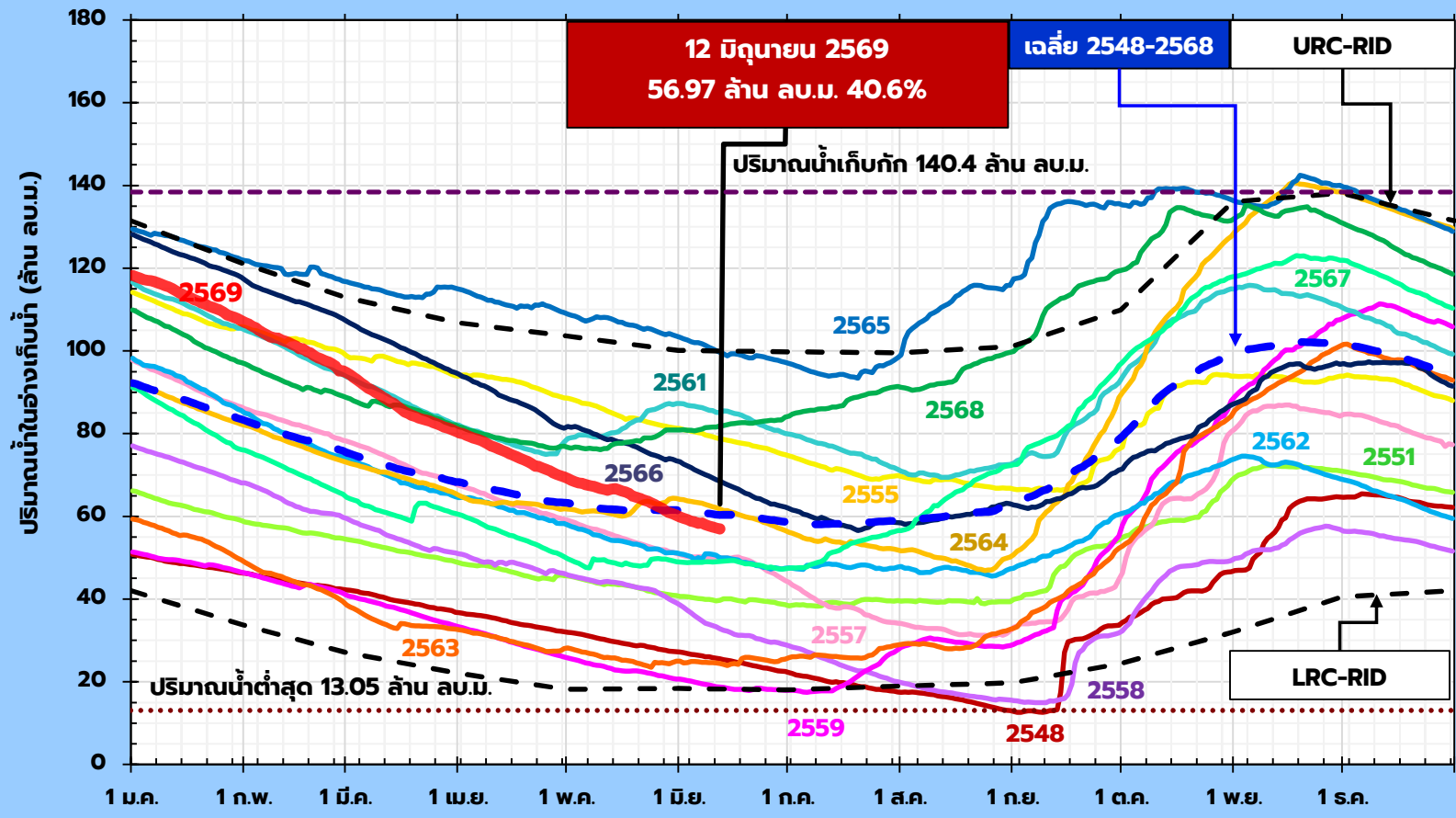

**สรุปปริมาณน้ำ  
พื้นที่จังหวัดระยองและชลบุรี  
และ มาตรการป้องกัน  
การขาดแคลนน้ำปี 2569**

**วันที่ 12 มิถุนายน 2569**

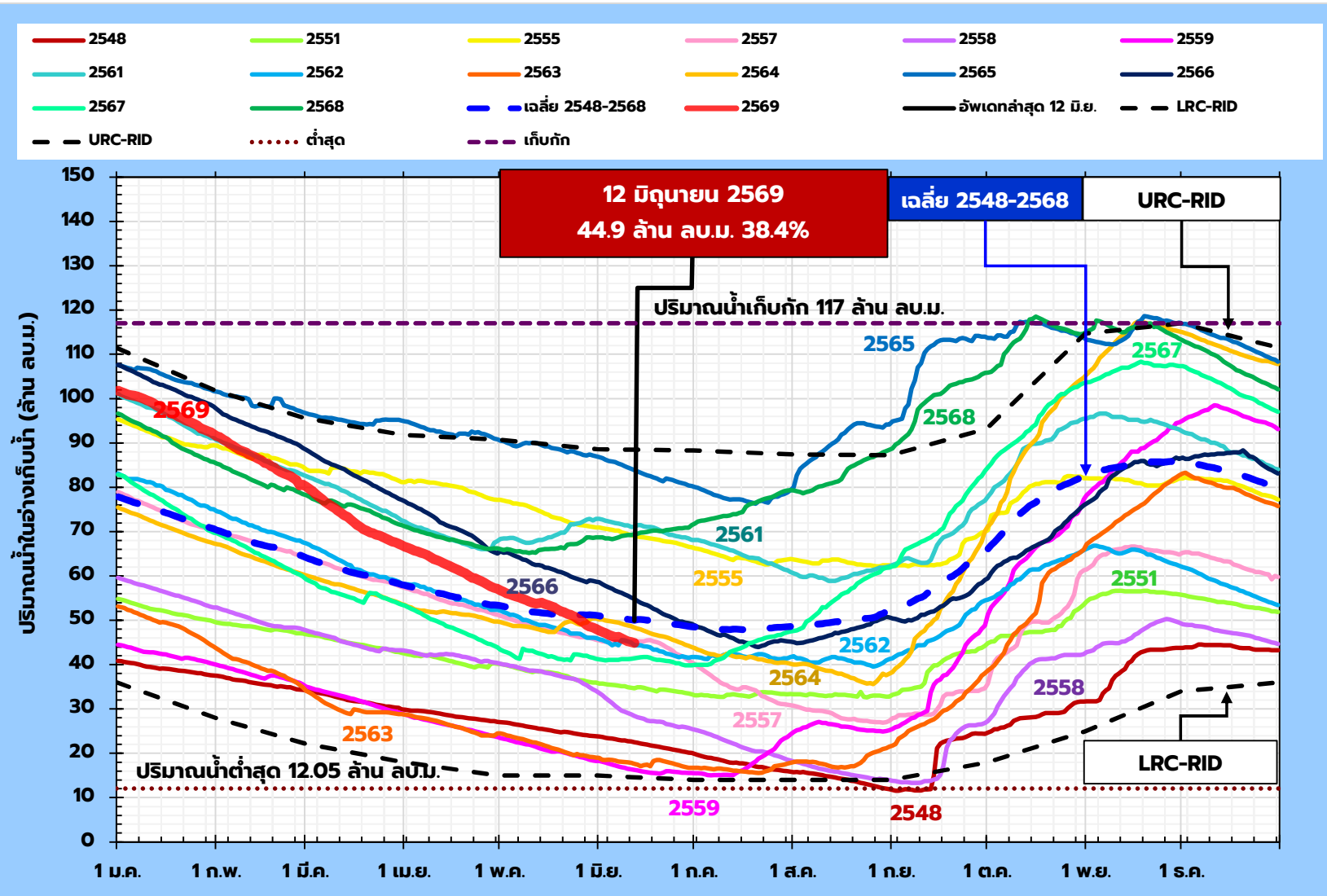
# ปริมาณน้ำในอ่างเก็บน้ำพื้นที่ชลบุรี - ระยอง วันที่ 12 มิถุนายน 2569

รายการ	ชลบุรี		ระยอง			ประแสร์
	2 อ่างฯ ชลบุรี		3 อ่างฯ ระยอง			
	บางพระ	หนองค้อ	ดอกกราย	หนองปลาไหล	คลองใหญ่	
ปริมาณน้ำเก็บกัก (ล้าน ลบ.ม.) <b>(เพิ่มความจุชั่วคราว)</b>	117.00	21.40	71.40	163.75	40.10	295.00
		23.40	79.41	187.62	51.10	
ปริมาณน้ำ วันที่ 12 มิ.ย. 69	44.90	12.07	48.84	80.71	22.71	153.28
ร้อยละความจุปกติ <b>(ร้อยละความจุชั่วคราว)</b>	38.4%	56.4%	68.4%	49.3%	56.6%	52.0%
		51.6%	61.5%	43.0%	44.4%	
ปริมาณน้ำใช้การ (หัก Dead Storage) (ล้าน ลบ.ม.)	32.85	11.07	45.84	67.21	13.21	133.28
ปริมาณน้ำท่าไหลลงอ่าง (ล้าน ลบ.ม.) วันที่ 11 มิ.ย. 69	0.18	0.01	0.16	0.24	0.10	0.26
	0.19		0.50			
ปริมาณน้ำเมื่อเทียบกับสัปดาห์ก่อน <b>(-ลดลง, +เพิ่มขึ้น)</b> (ล้าน ลบ.ม.)	-1.57	-0.07	-0.25	-1.07	0.49	-5.04
	-1.64		-0.83			
ปริมาณน้ำแต่ละพื้นที่	56.97 ล้าน ลบ.ม. (41.2%)		152.26 ล้าน ลบ.ม. (55.3%)			
หมายเหตุ ข้อมูลสถานการณ์น้ำมาจากรายงานของกรมชลประทาน ณ วันที่ 12 มิถุนายน 2569	ปกติ 50 - 80%		ฉุกเฉิน 30 - 50%		วิกฤต <30%	

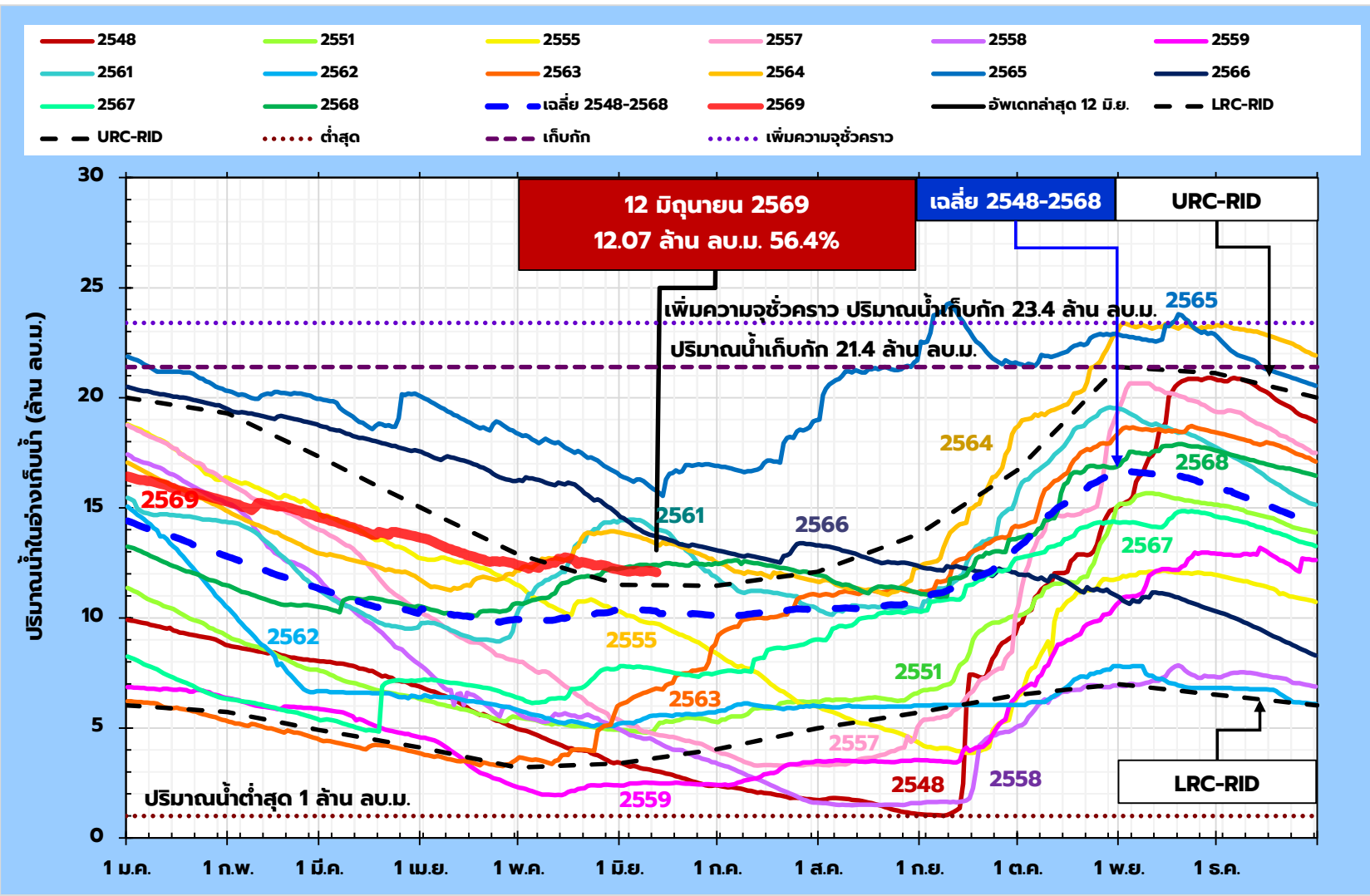
# สถานการณ์น้ำของอ่างเก็บน้ำรวม 2 อ่างชลบุรี (บางพระ-หนองค้อ)



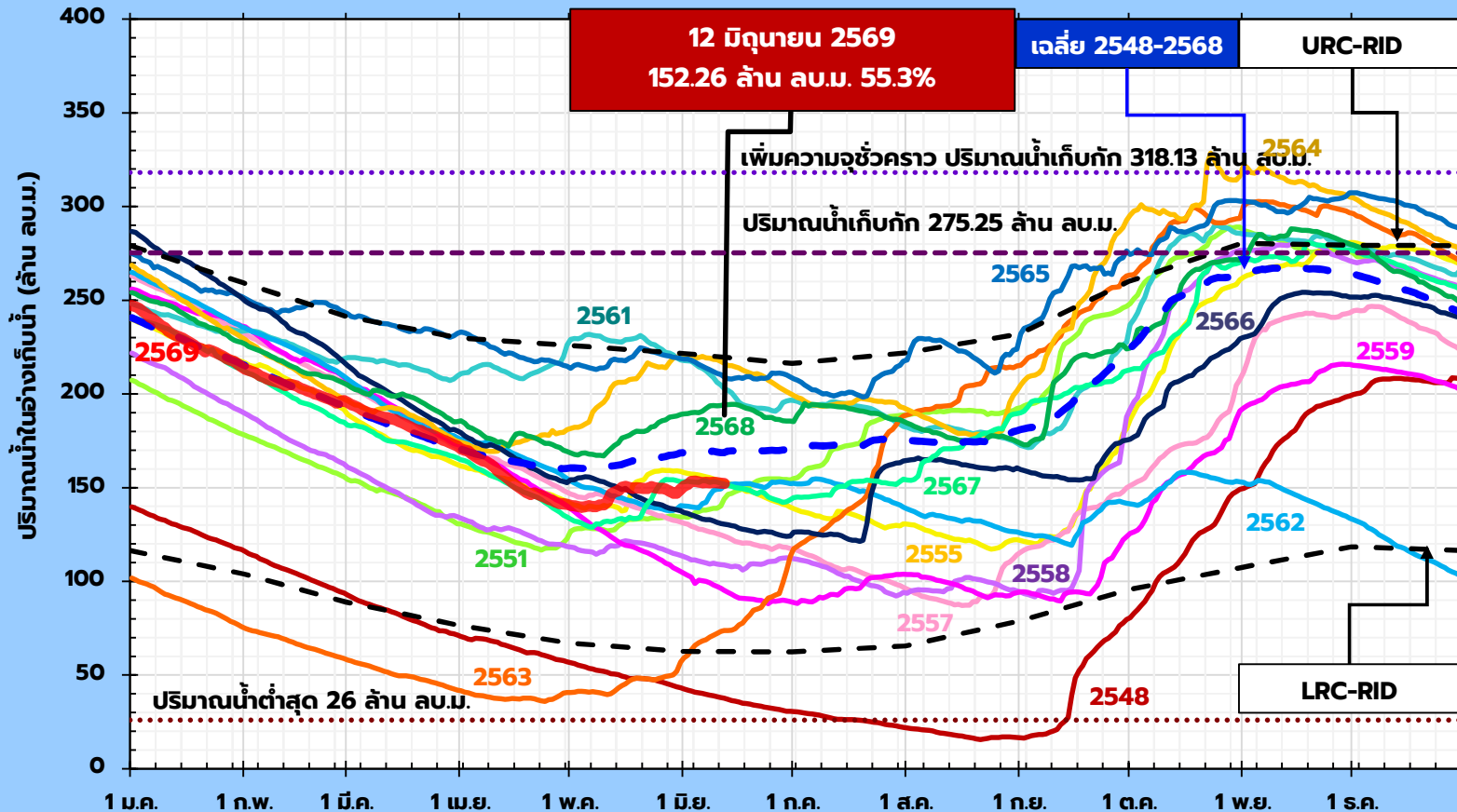
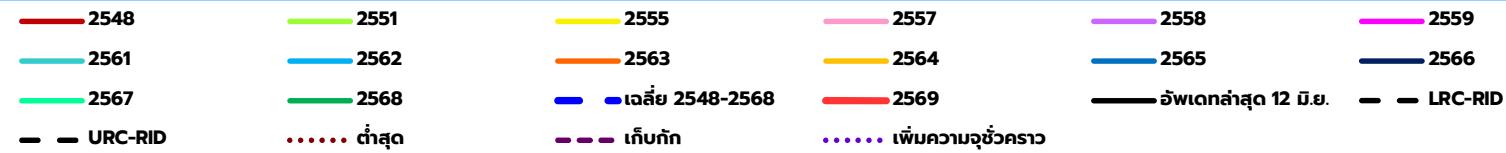
# สถานการณ์น้ำของอ่างเก็บน้ำบางพระ



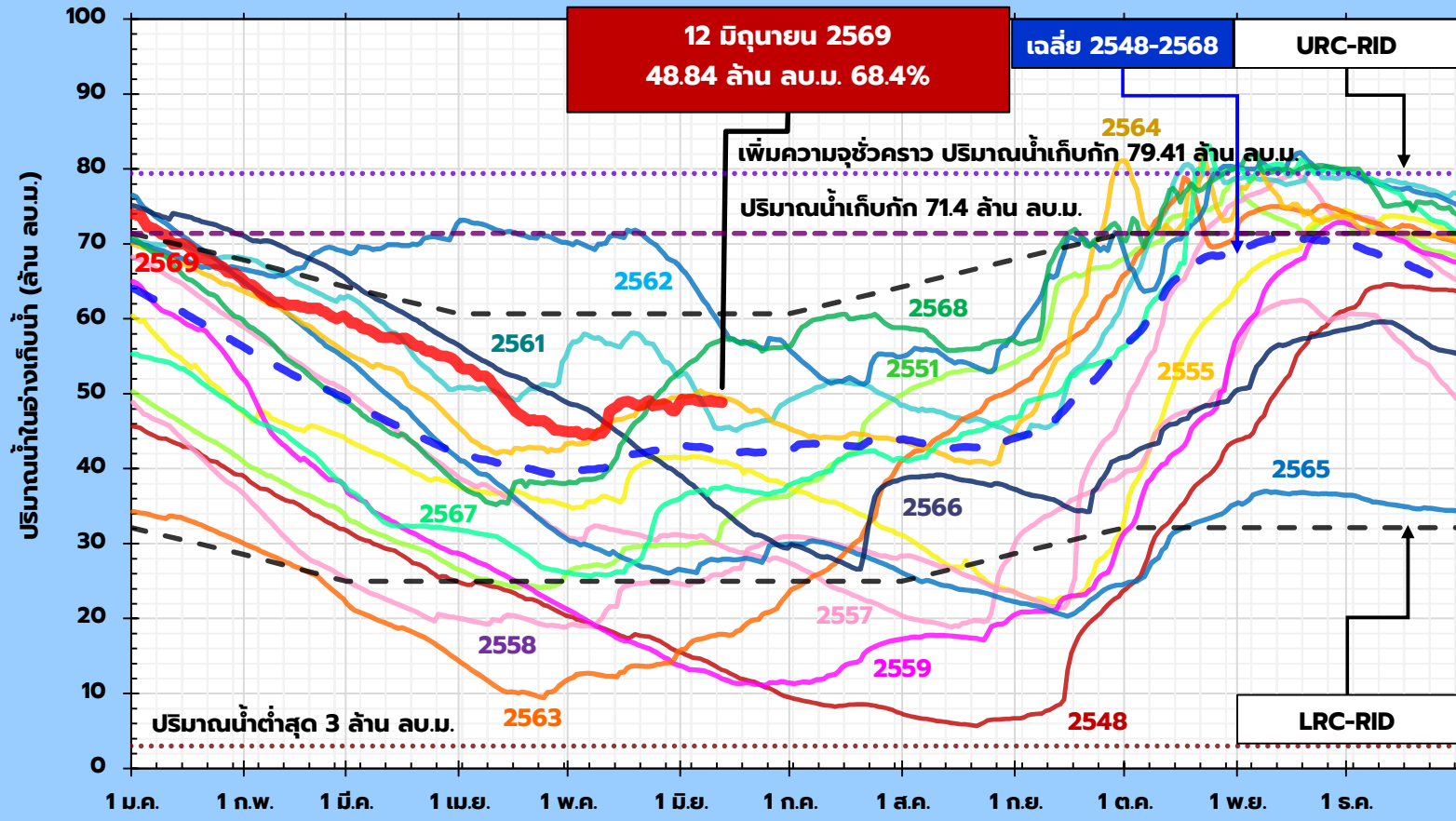

# สถานการณ์น้ำของอ่างเก็บน้ำหนองค้อ



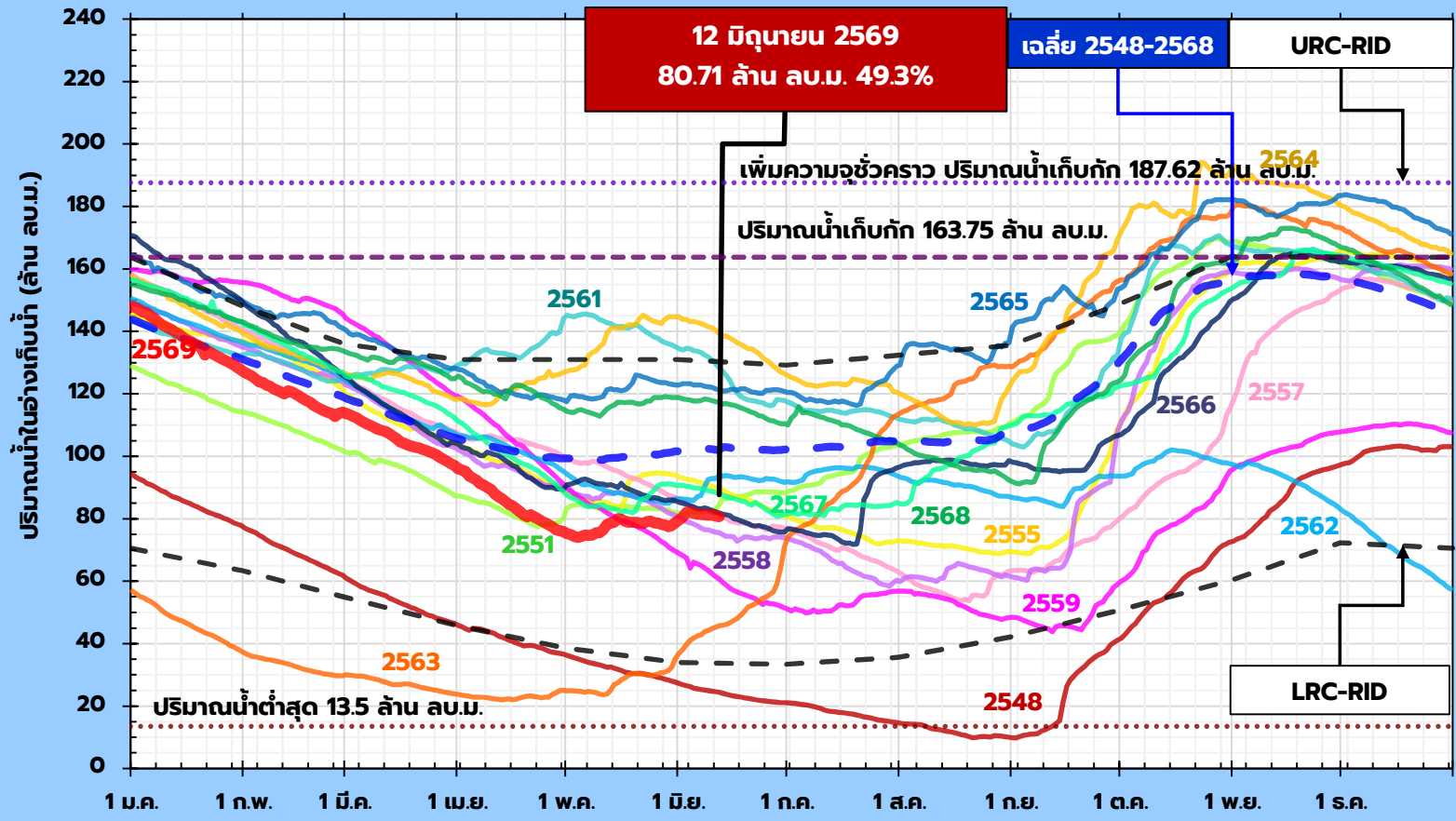
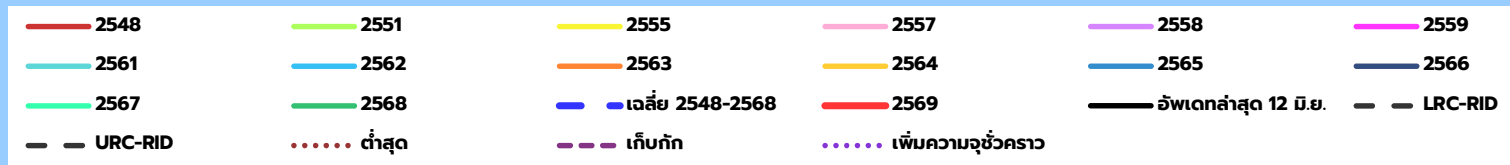
# สถานการณ์น้ำของอ่างเก็บน้ำรวม 3 อ่างฯระยอง (ดอกทราย หนองปลาไหล คลองใหญ่)



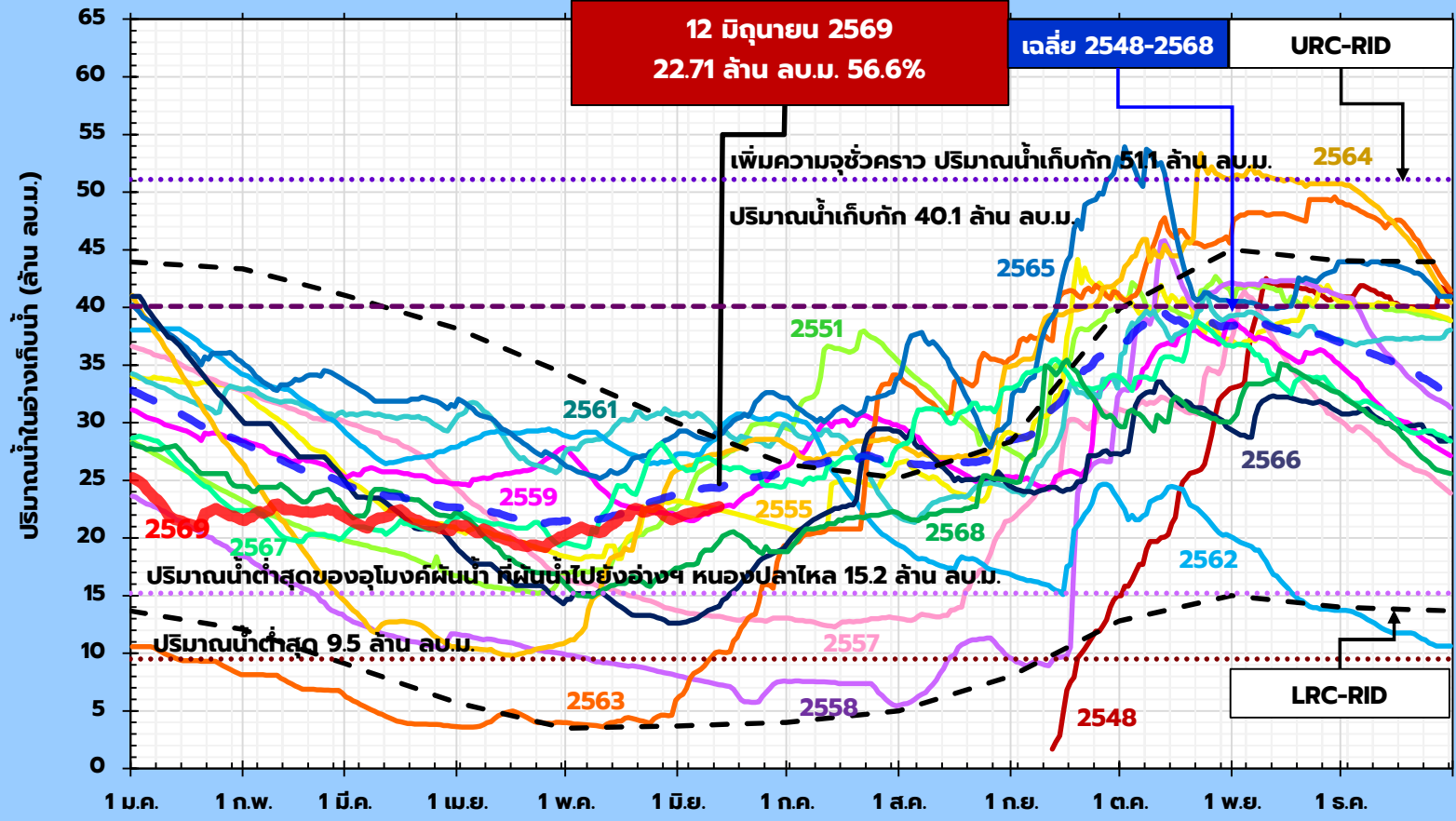

# สถานการณ์น้ำของอ่างเก็บน้ำดอกกราย



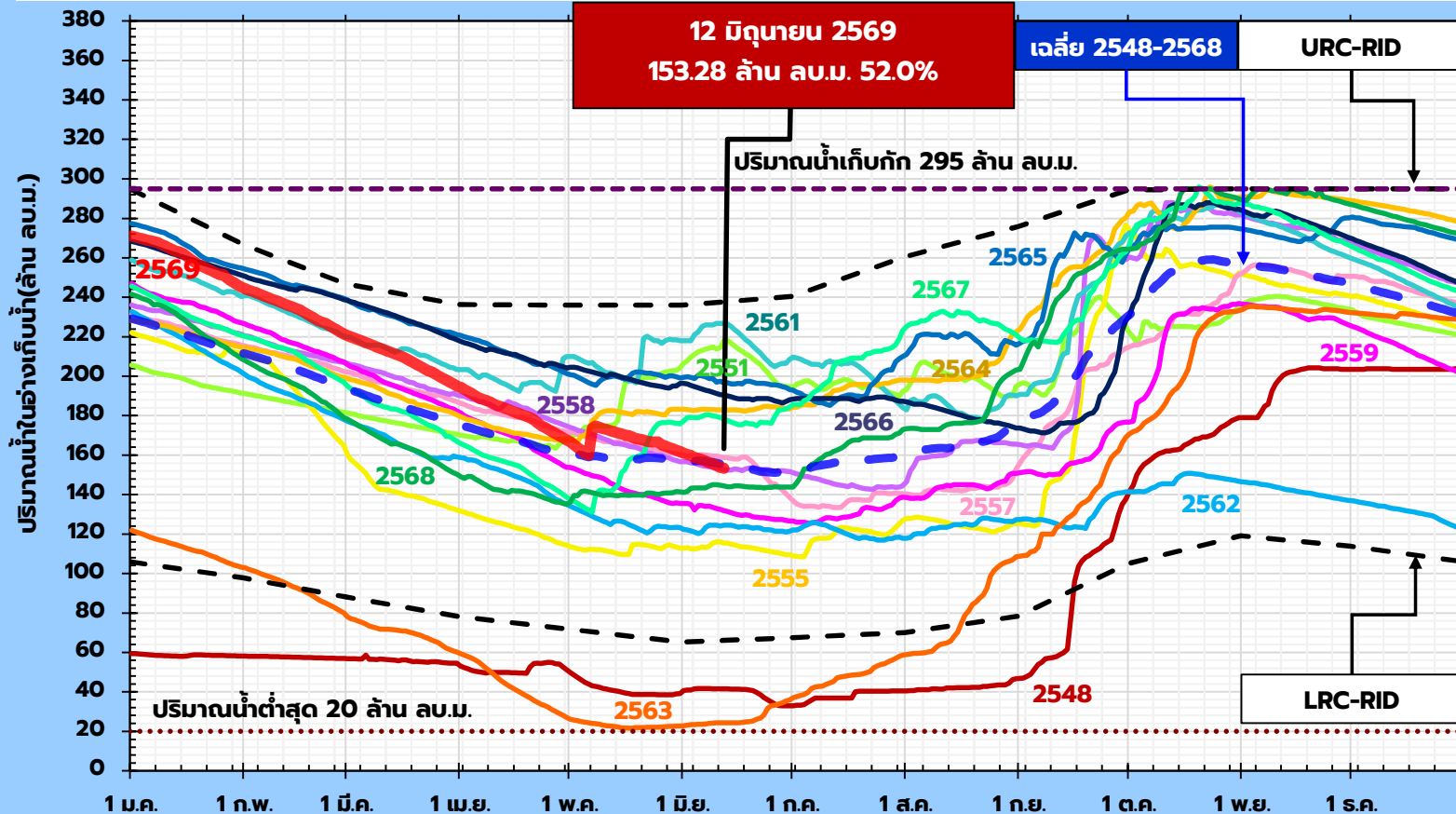

# สถานการณ์น้ำของอ่างเก็บน้ำหนองปลาไหล



# สถานการณ์น้ำของอ่างเก็บน้ำคลองใหญ่



# สถานการณ์น้ำของอ่างเก็บน้ำประแสร์



# สรุปงานเตรียมความพร้อมในการป้องกันการขาดแคลนน้ำปี 2569

มาตรการ				แผน/ปริมาณน้ำสูบ 2569 (ล้าน ลบ.ม.)												
ลำดับ	แหล่งน้ำ	โครงข่าย	ข้อมูล	ม.ค.	ก.พ.	มี.ค.	เม.ย.	พ.ค.	มิ.ย.	ก.ค.	ส.ค.	ก.ย.	ต.ค.	พ.ย.	ธ.ค.	รวม
1	ประแสร์	ประแสร์ - คลองใหญ่	แผน	6.50	6.50	6.50	6.50	6.50	6.50	6.50	6.50	6.50	6.50	6.50	6.50	<b>78.00</b>
			ผล	4.09	5.47	6.70	6.67	6.55	2.67							
2	ประแสร์	คลองสะพาน - ประแสร์	แผน	0.00	0.00	0.00	0.00	1.25	1.50	3.50	6.25	6.25	6.25	0.00	0.00	<b>25.00</b>
			ผล	0.00	0.00	0.00	0.00	0.97	0.70							
3	ประแสร์	วังตโนด - ประแสร์	แผน	-	-	-	-	-	14.00	14.00	14.00	14.00	14.00	-	-	<b>70.00</b>
			ผล	0.00	0.00	0.00	0.00	0.00	0.00							
4	หนองปลาไหล	ละหารไร่ - หนองปลาไหล	แผน	0.00	0.00	0.00	0.00	0.00	0.00	1.00	2.00	2.00	2.00	0.00	0.00	<b>7.00</b>
			ผล	0.00	0.00	0.00	0.00	0.15	0.42							
5	สระทับมา	สระทับมา - มาบตาพุด - สัตหีบ	แผน	0.50	0.50	0.50	0.50	0.50	0.50	0.50	0.50	0.50	0.50	0.50	0.50	<b>6.00</b>
			ผล	0.00	0.00	0.00	1.03	0.71	0.24							
6	บางพระ	คลองพระองค์/พานทอง - บางพระ	แผน	0.00	0.00	0.00	0.00	0.00	8.75	15.00	15.00	15.00	15.00	8.75	0.00	<b>77.50</b>
			ผล	0.00	0.00	0.00	0.00	0.00	0.00							
7	บางพระ	แม่น้ำบางปะกง - บางพระ	แผน	0.00	0.00	0.00	0.00	0.00	0.00	3.10	6.20	6.00	6.20	3.00	0.00	<b>24.50</b>
			ผล	0.00	0.00	0.00	0.00	0.00	0.00							
8	เอกชน	เอกชน - ฉะเชิงเทรา - ชลบุรี	แผน	1.50	1.50	1.50	1.50	1.50	1.50	1.50	0.00	0.00	0.00	0.00	1.50	<b>12.00</b>
			ผล	0.00	0.15	0.17	0.48	0.32	0.21							

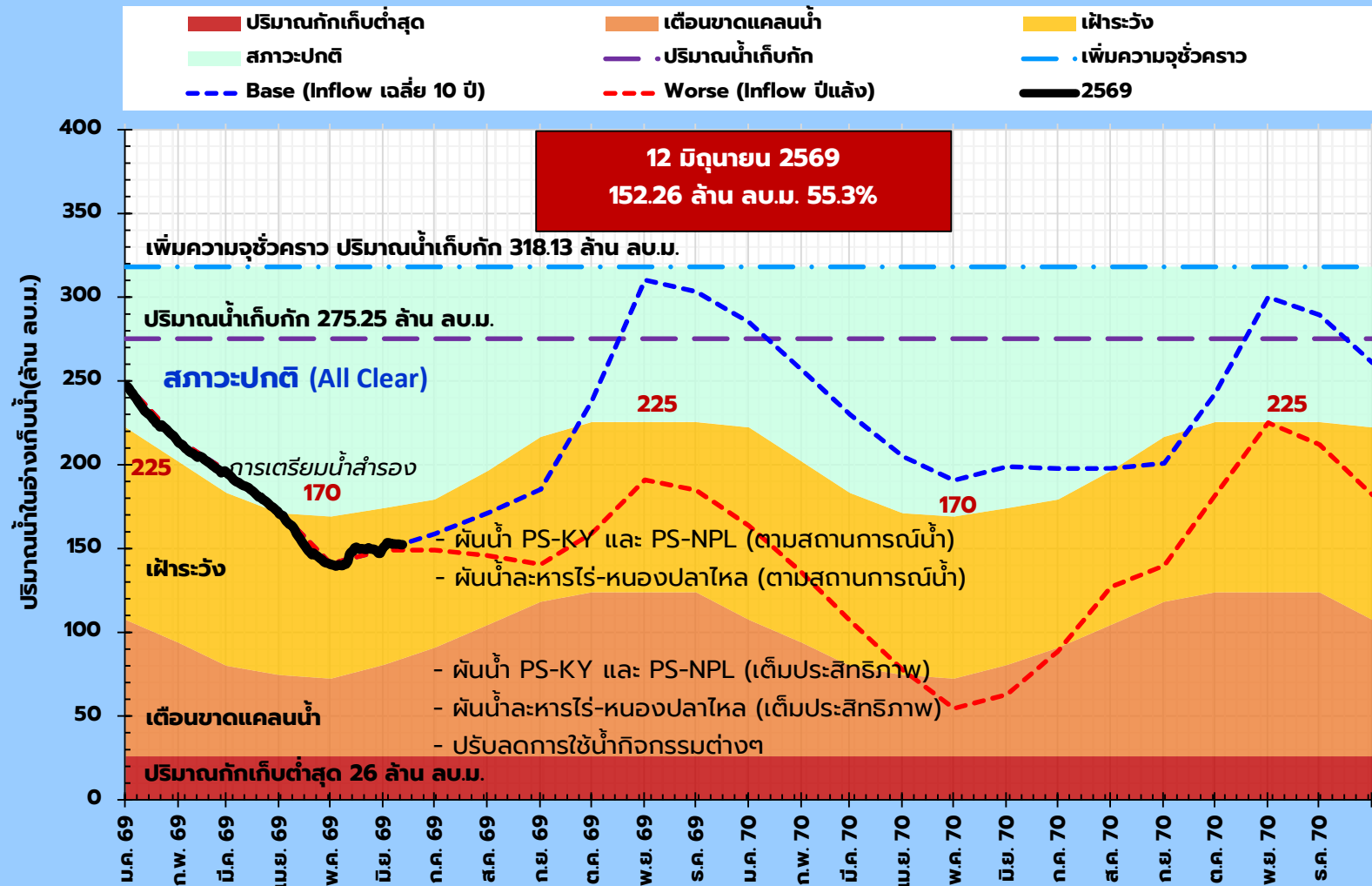
หมายเหตุ: การสูบน้ำอาจมีการเปลี่ยนแปลงขึ้นกับสถานการณ์น้ำ

Update ล่าสุด วันที่ 11 มิถุนายน 2569



# Target Line และการคาดการณ์สถานการณ์น้ำอ่างเก็บน้ำพื้นที่ระยอง

## อ่างฯ ดอกทราย + อ่างฯ หองปลาไหล + อ่างฯ คลองใหญ่





**THANK YOU**



**eastwater**

