



eastwater



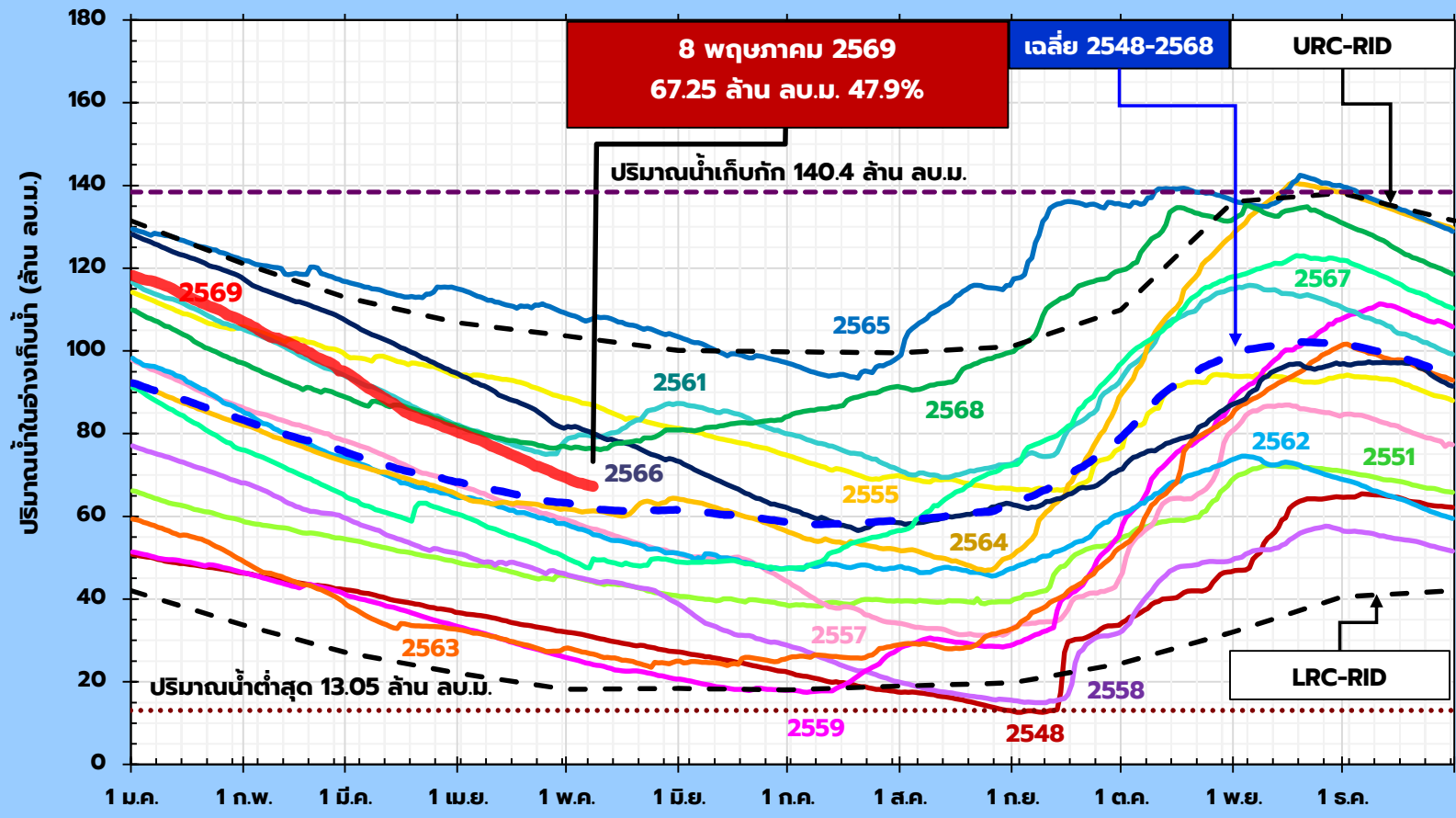

**สรุปปริมาณน้ำ  
พื้นที่จังหวัดระยองและชลบุรี  
และ มาตรการป้องกัน  
การขาดแคลนน้ำปี 2569**

**วันที่ 8 พฤษภาคม 2569**

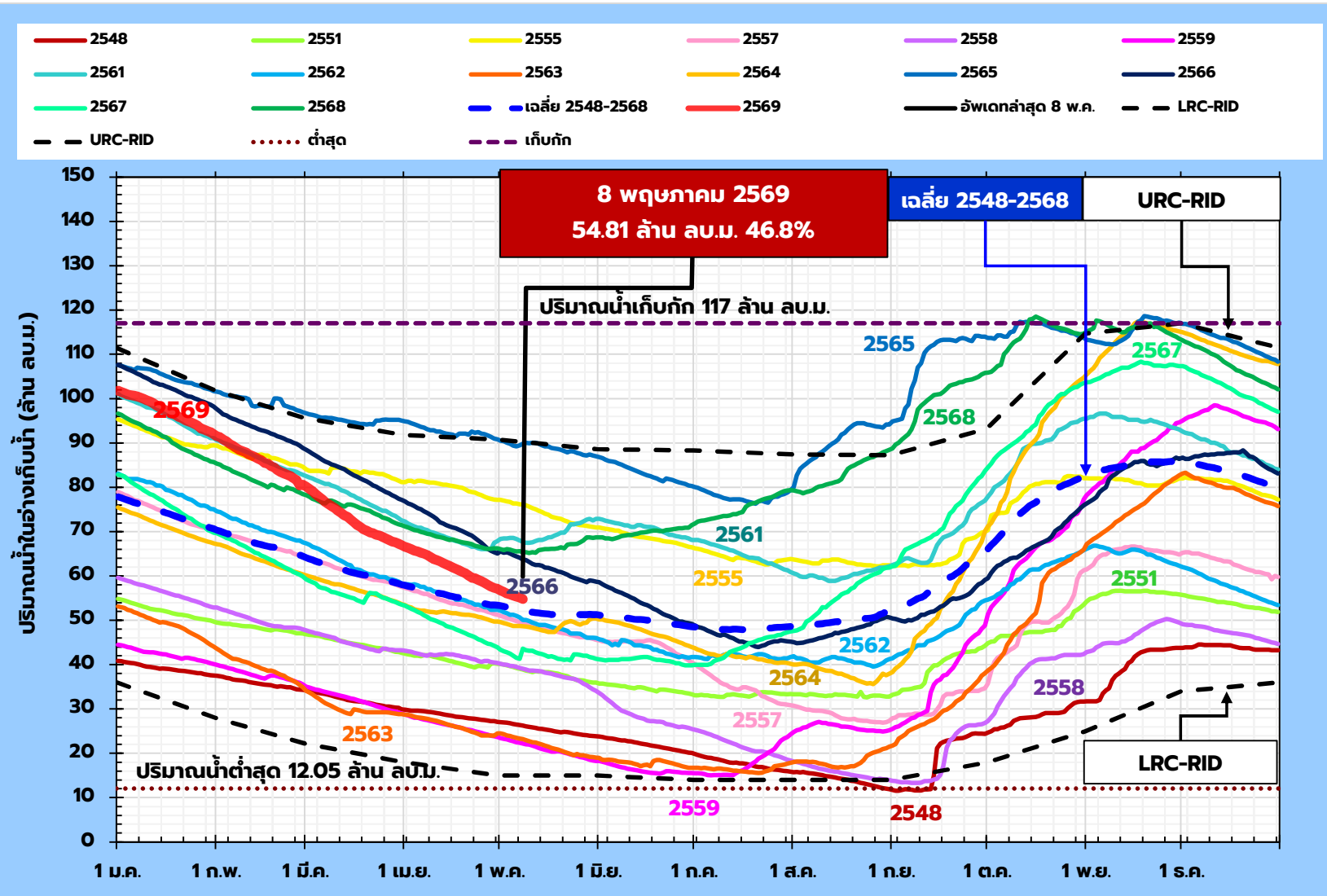
# ปริมาณน้ำในอ่างเก็บน้ำพื้นที่ชลบุรี - ระยอง วันที่ 8 พฤษภาคม 2569

รายการ	ชลบุรี		ระยอง			ประแสร์
	2 อ่างฯ ชลบุรี		3 อ่างฯ ระยอง			
	บางพระ	หนองค้อ	ดอกกราย	หนองปลาไหล	คลองใหญ่	
ปริมาณน้ำเก็บกัก (ล้าน ลบ.ม.) <b>(เพิ่มความจุชั่วคราว)</b>	117.00	21.40	71.40	163.75	40.10	295.00
		23.40	79.41	187.62	51.10	
ปริมาณน้ำ วันที่ 8 พ.ค. 69	54.81	12.44	44.41	74.80	20.64	174.70
ร้อยละความจุปกติ <b>(ร้อยละความจุชั่วคราว)</b>	46.8%	58.1%	62.2%	45.7%	51.5%	59.2%
		53.2%	55.9%	39.9%	40.4%	
ปริมาณน้ำใช้การ (หัก Dead Storage) (ล้าน ลบ.ม.)	42.76	11.44	41.41	61.3	11.14	154.7
ปริมาณน้ำทำไหลลงอ่าง (ล้าน ลบ.ม.) วันที่ 7 พ.ค. 69	0.00	0.19	0.14	0.72	0.36	2.06
	0.19		1.23			
ปริมาณน้ำเมื่อเทียบกับสัปดาห์ก่อน <b>(-ลดลง, +เพิ่มขึ้น)</b> (ล้าน ลบ.ม.)	-1.94	0.06	-0.49	-0.45	0.33	8.05
	-1.88		-0.61			
ปริมาณน้ำแต่ละพื้นที่	67.25 ล้าน ลบ.ม. (48.6%)		139.85 ล้าน ลบ.ม. (50.8%)			
หมายเหตุ ข้อมูลสถานการณ์น้ำมาจากรายงานของกรมชลประทาน ณ วันที่ 8 พฤษภาคม 2569	ปกติ 50 - 80%		ฉุกเฉิน 30 - 50%		วิกฤต <30%	

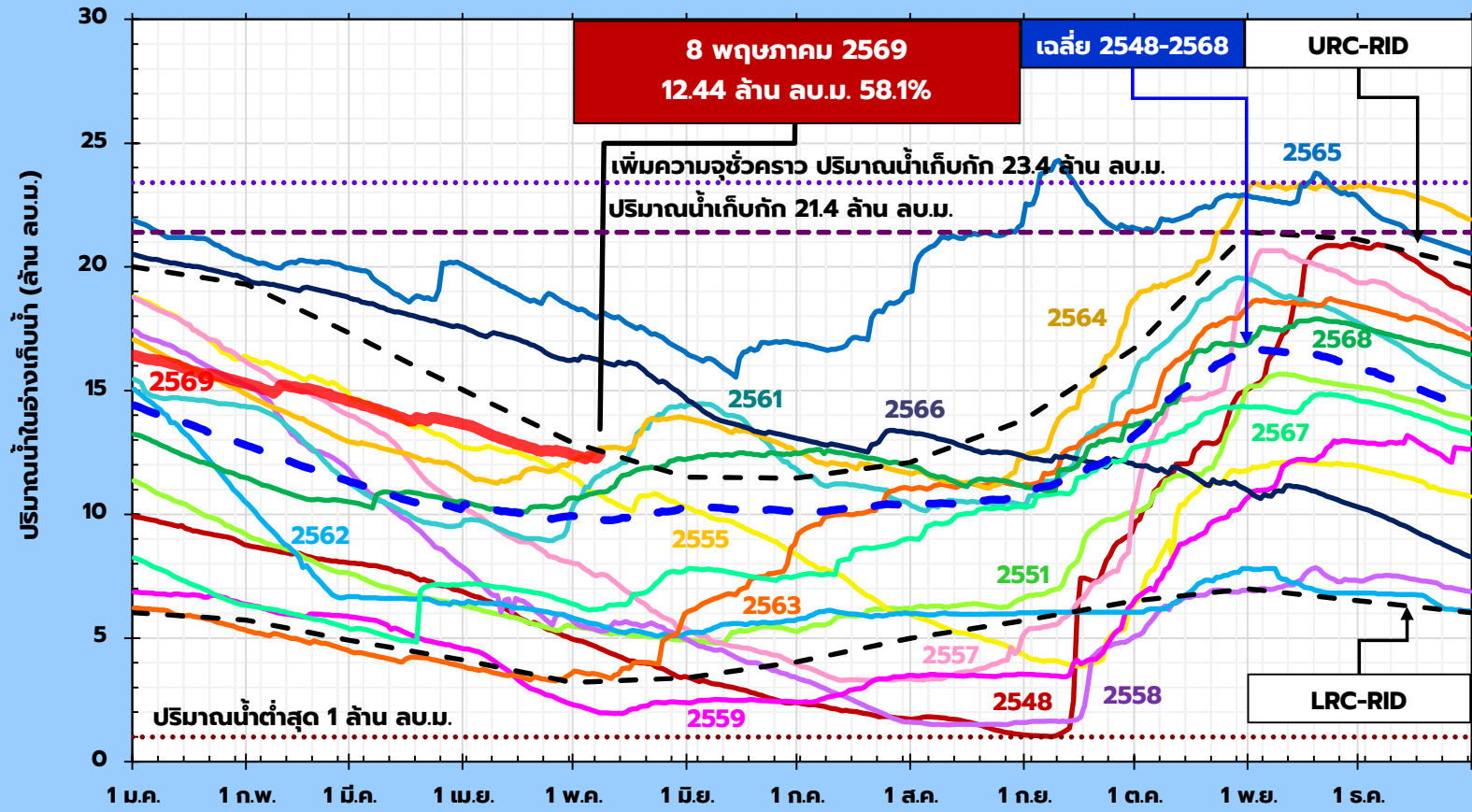

# สถานการณ์น้ำของอ่างเก็บน้ำรวม 2 อ่างชลบุรี (บางพระ-หนองค้อ)



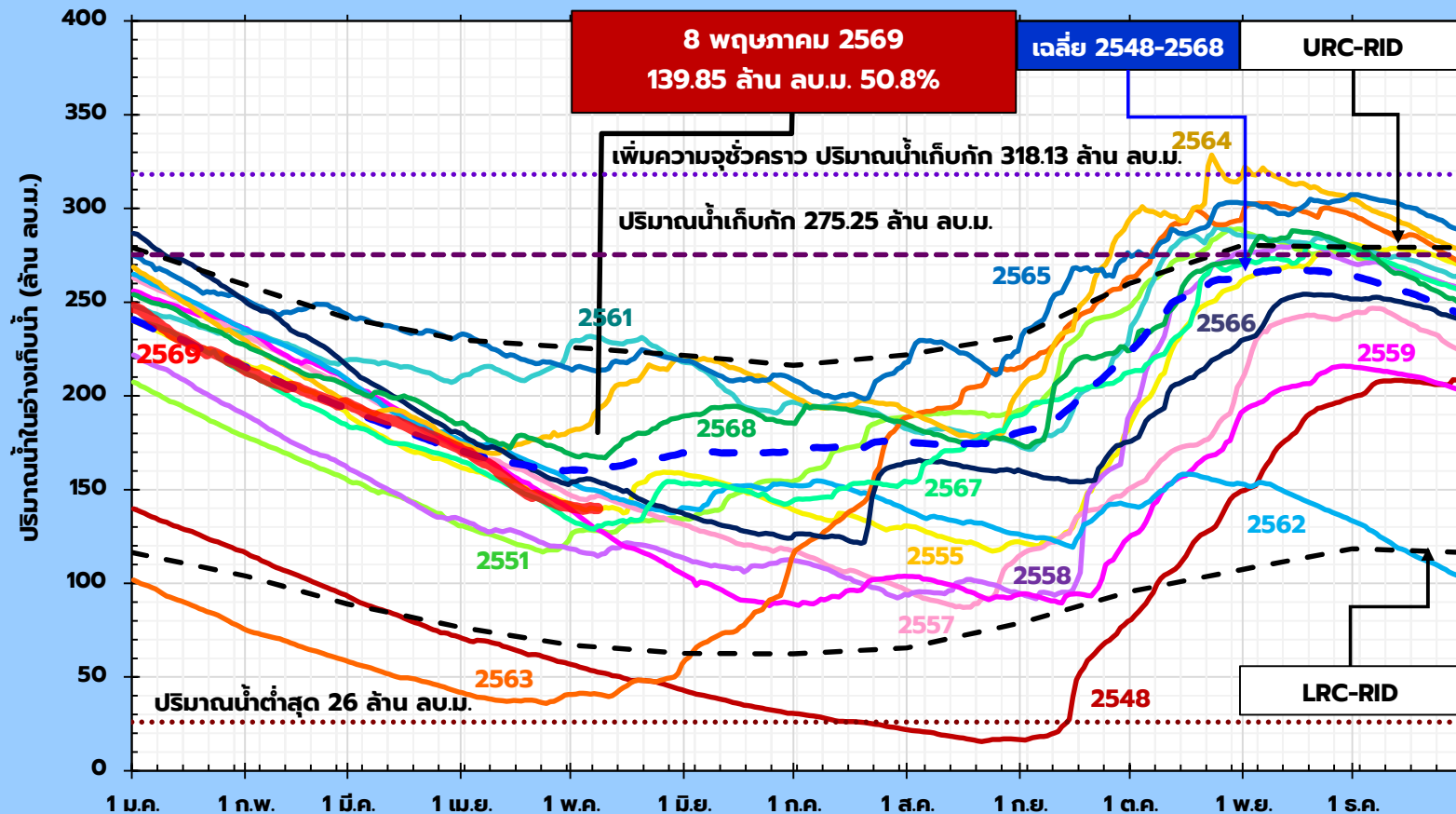
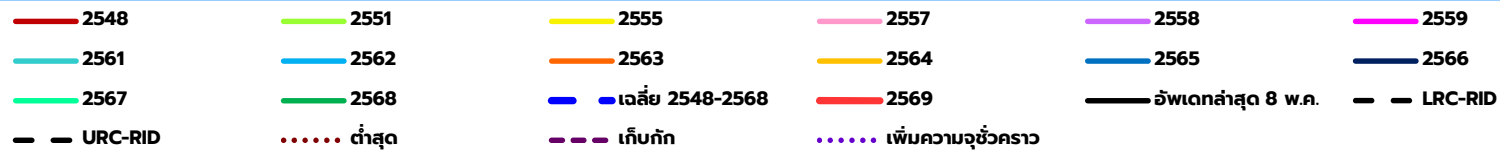
# สถานการณ์น้ำของอ่างเก็บน้ำบางพระ



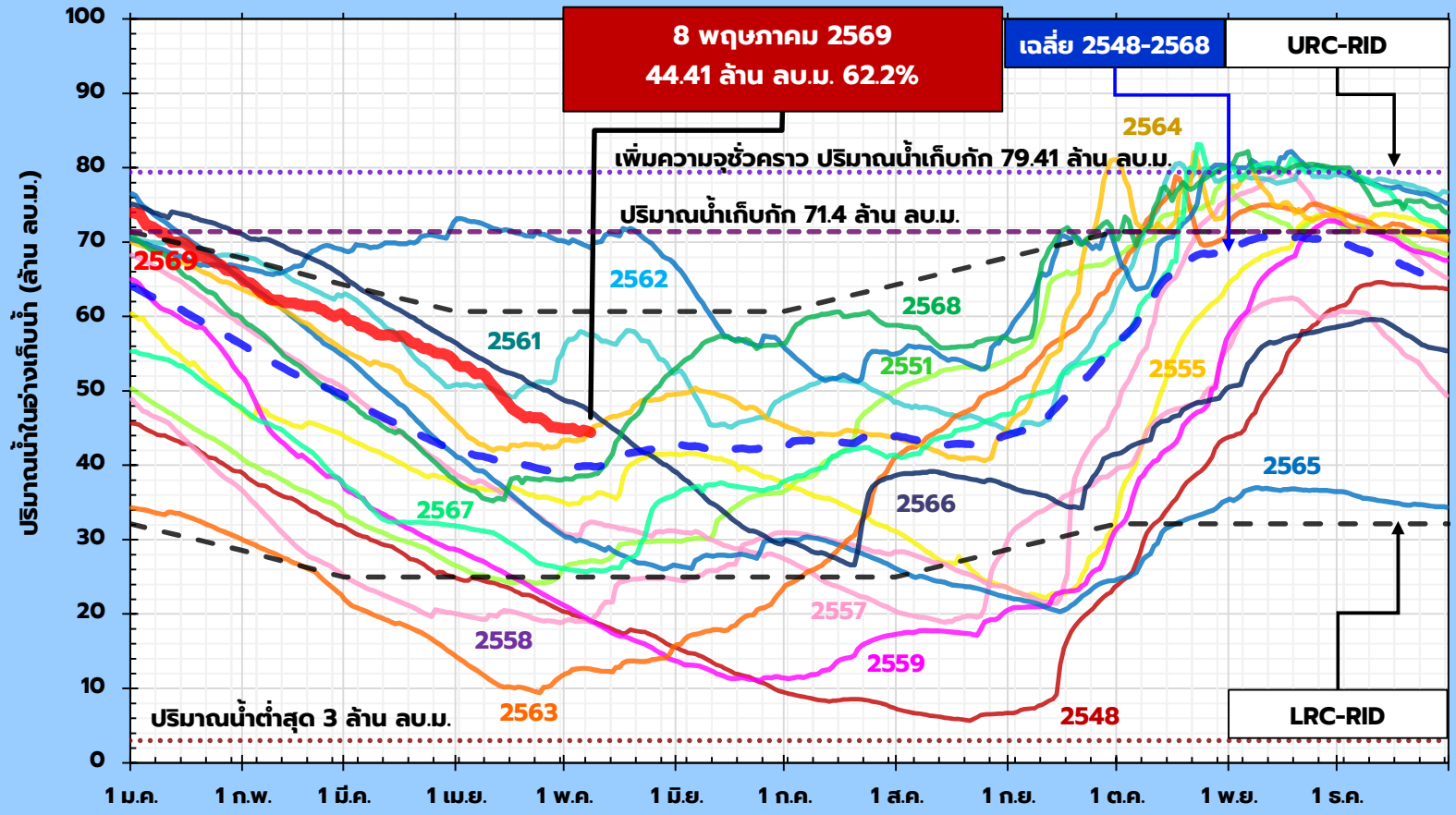

# สถานการณ์น้ำของอ่างเก็บน้ำหนองค้อ



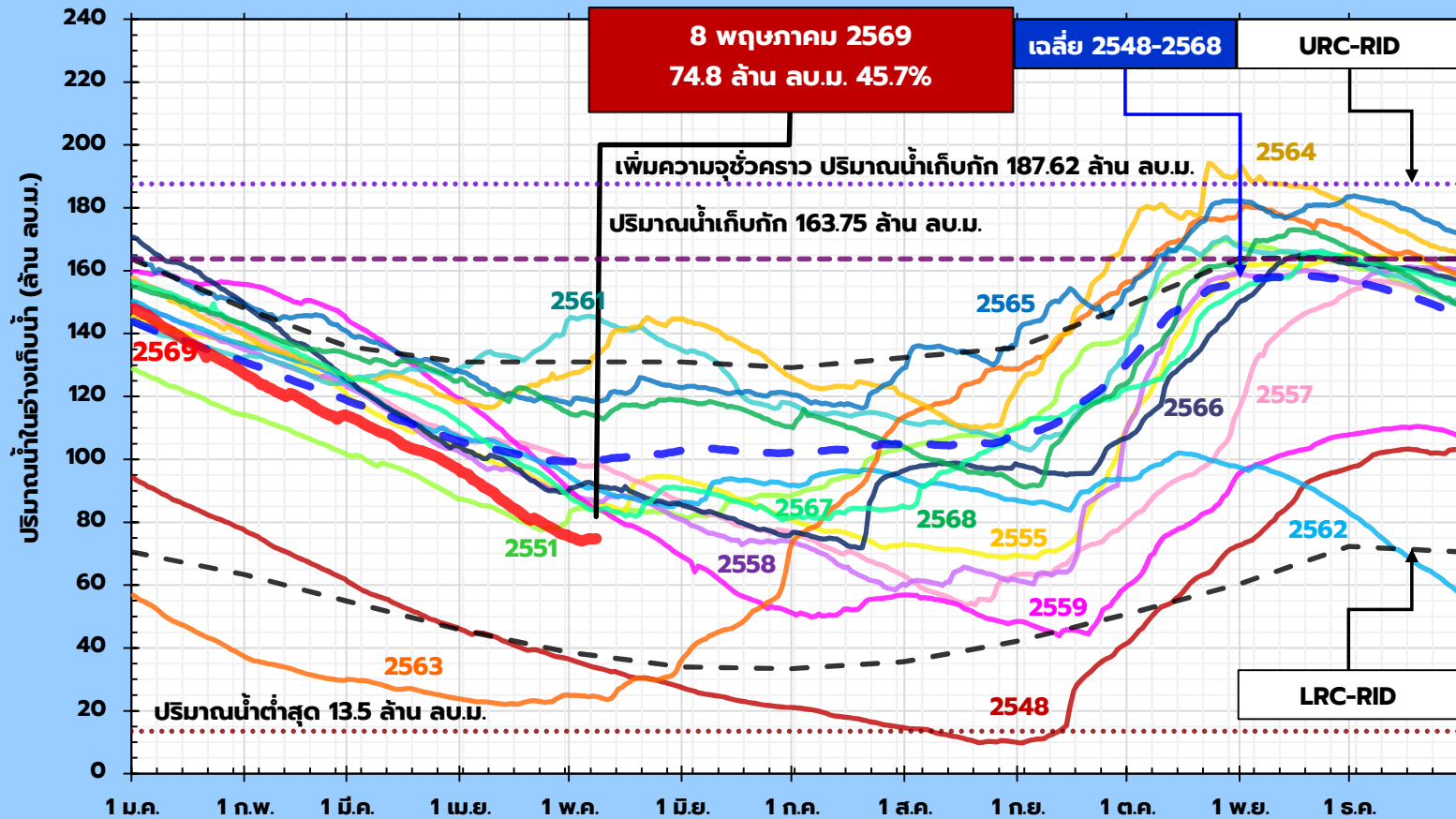
# สถานการณ์น้ำของอ่างเก็บน้ำรวม 3 อ่างระยอง (ดอกทราย หนองปลาไหล คลองใหญ่)



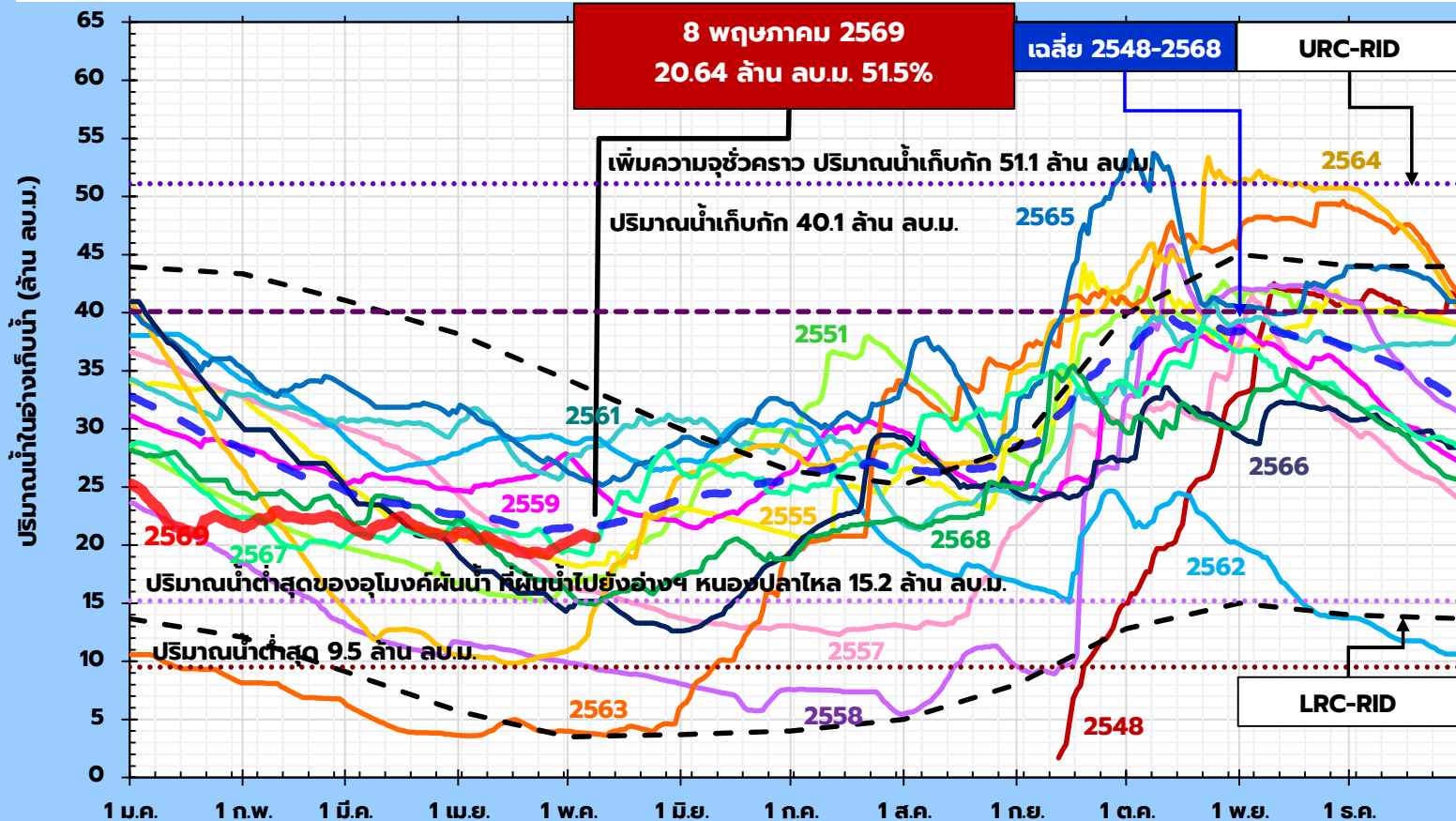
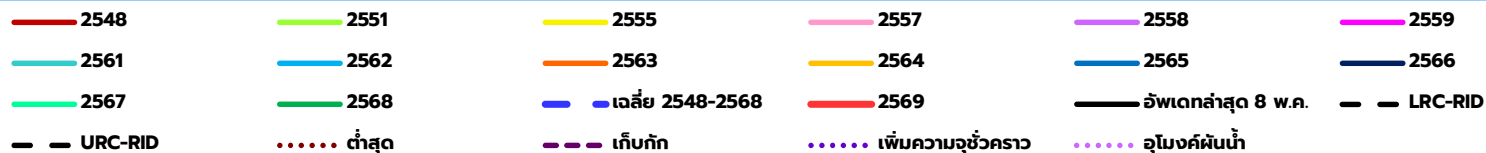
# สถานการณ์น้ำของอ่างเก็บน้ำดอกกราย



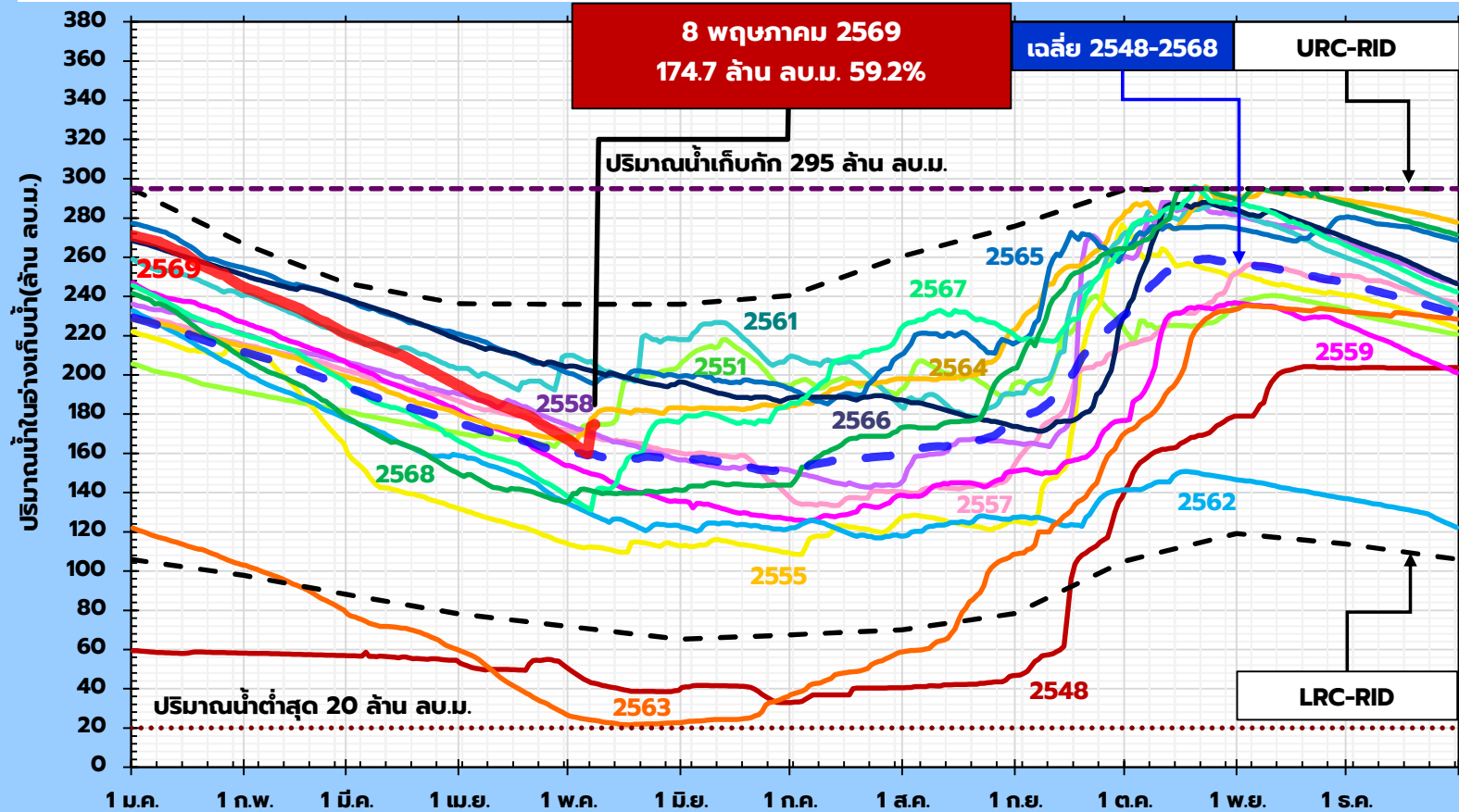

# สถานการณ์น้ำของอ่างเก็บน้ำหนองปลาไหล



# สถานการณ์น้ำของอ่างเก็บน้ำคลองใหญ่



# สถานการณ์น้ำของอ่างเก็บน้ำประแสร์



# สรุปงานเตรียมความพร้อมในการป้องกันการขาดแคลนน้ำปี 2569

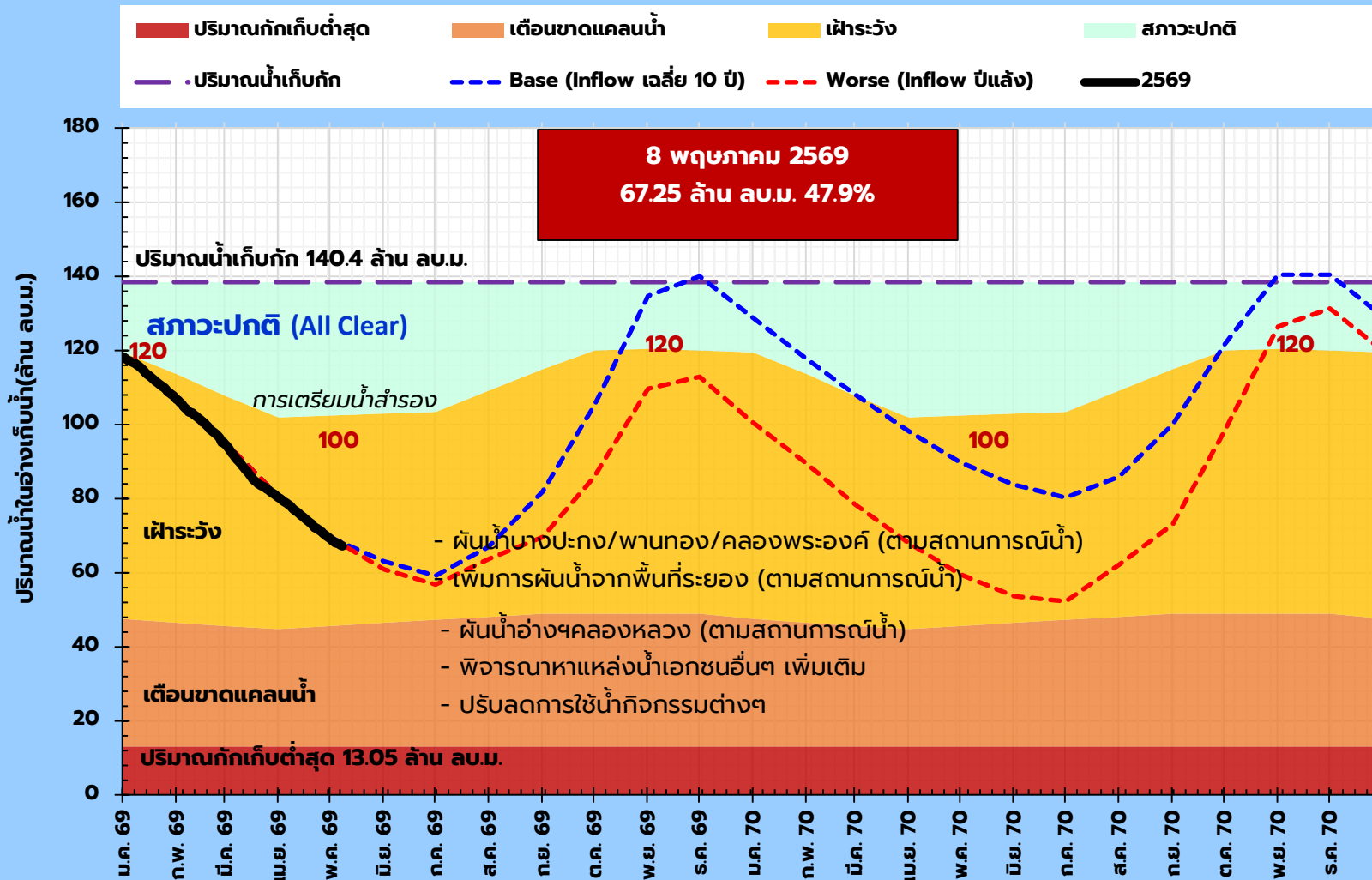
มาตรการ				แผน/ปริมาณน้ำสูบ 2569 (ล้าน ลบ.ม.)												
ลำดับ	แหล่งน้ำ	โครงข่าย	ข้อมูล	ม.ค.	ก.พ.	มี.ค.	เม.ย.	พ.ค.	มิ.ย.	ก.ค.	ส.ค.	ก.ย.	ต.ค.	พ.ย.	ธ.ค.	รวม
1	ประแสร์	ประแสร์ - คลองใหญ่	แผน	6.50	6.50	6.50	6.50	6.50	รอแผนผันน้ำจาก สขป.9							<b>32.50</b>
			พล	4.09	5.47	6.70	6.67	1.69								
2	ประแสร์	คลองสะพาน - ประแสร์	แผน	0.00	0.00	0.00	0.00	0.00	รอแผนผันน้ำจาก สขป.9							<b>0.00</b>
			พล	0.00	0.00	0.00	0.00	0.00								
3	ประแสร์	วังตโนด - ประแสร์	แผน													<b>0.00</b>
			พล													
4	หนองปลาไหล	ละหารไร่ - หนองปลาไหล	แผน	0.00	0.00	0.00	0.00	0.00	0.00	1.00	2.00	2.00	2.00	0.00	0.00	<b>7.00</b>
			พล	0.00	0.00	0.00	0.00	0.00								
5	สระทับมา	สระทับมา - มาบตาพุด - สัตหีบ	แผน	0.50	0.50	0.50	0.50	0.50	0.50	0.50	0.50	0.50	0.50	0.50	0.50	<b>6.00</b>
			พล	0.00	0.00	0.00	1.03	0.26								
6	บางพระ	คลองพระองค์/พานทอง - บางพระ	แผน	0.00	0.00	0.00	0.00	3.00	3.00	12.00	14.00	14.00	14.00	10.00	0.00	<b>70.00</b>
			พล	0.00	0.00	0.00	0.00	0.00								
7	บางพระ	แม่น้ำบางปะกง - บางพระ	แผน	0.00	0.00	0.00	0.00	0.00	0.00	3.00	6.20	6.00	6.20	3.00	0.00	<b>24.40</b>
			พล	0.00	0.00	0.00	0.00	0.00								
8	เอกชน	เอกชน - จะเข็งเทรา - ชลบุรี	แผน	1.50	1.50	1.50	1.50	1.50	1.50	1.50	0.00	0.00	0.00	0.00	1.50	<b>12.00</b>
			พล	0.00	0.15	0.17	0.48	0.18								

หมายเหตุ: การสูบน้ำอาจมีการเปลี่ยนแปลงขึ้นกับสถานการณ์น้ำ

Update ล่าสุด วันที่ 7 พฤษภาคม 2569

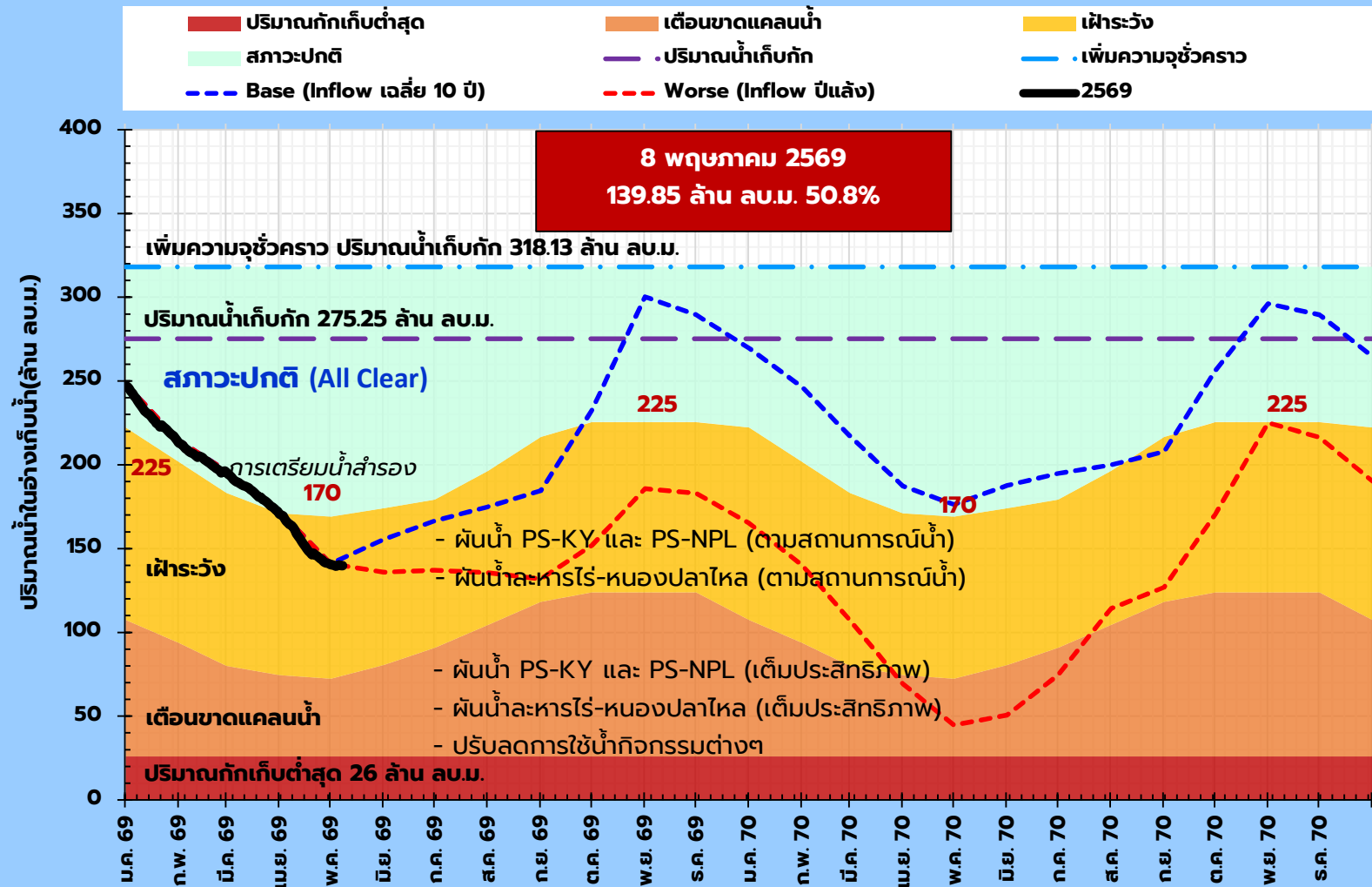
# Target Line และการคาดการณ์สถานการณ์น้ำอ่างเก็บน้ำพื้นที่ชลบุรี

## อ่างฯ บางพระ + อ่างฯ หนองค้อ



# Target Line และการคาดการณ์สถานการณ์น้ำอ่างเก็บน้ำพื้นที่ระยอง

## อ่างฯ ดอกทราย + อ่างฯ หองปลาไหล + อ่างฯ คลองใหญ่





**THANK YOU**



**eastwater**

